

FORTRESSE  
HOLLAND

OPENLUCHT  
MUSEUM  
HELLEVOETSLUIS

Koningskade

Inhoudiging Z. M. Koning Willem-Alexander 30 april 2013

Van A. M. de Jonglaan tot Zwartedijk: alle namen verklaard

# De Straatnamen van Hellevoetsluis

<b>A</b>	: 3
<b>B</b>	: 6
<b>C</b>	: 10
<b>D</b>	: 11
<b>E</b>	: 16
<b>F</b>	: 17
<b>G</b>	: 18
<b>H</b>	: 20
<b>I</b>	: 23
<b>J</b>	: 23
<b>K</b>	: 25
<b>L</b>	: 28
<b>M</b>	: 30
<b>N</b>	: 35
<b>O</b>	: 36
<b>P</b>	: 37
<b>Q</b>	: 40
<b>R</b>	: 41
<b>S</b>	: 43
<b>T</b>	: 48
<b>U</b>	: 50
<b>V</b>	: 50
<b>W</b>	: 53
<b>Z</b>	: 57

# INHOUDSOPGAVE

## Voorwoord

Wie zich door Hellevoetsluis beweegt, komt ze overal tegen: straatnamen. Ze lijken vanzelfsprekend, bijna zo gewoon dat je er gemakkelijk aan voorbijgaat. Toch schuilt achter veel van die namen een verhaal. Soms verwijzen ze naar personen die ooit van betekenis waren, soms naar gebeurtenissen, plekken, beroepen of oude functies van een gebied. Daarmee zijn straatnamen vaak dragers van de geschiedenis van de plek waar we wonen.

Tegelijkertijd raken de oorsprong en betekenis van straatnamen gemakkelijk in de vergetelheid. Namen blijven bestaan, terwijl het verhaal erachter langzaam vervaagt. Dat is zonde. Want wie weet waar een straatnaam vandaan komt, kijkt anders naar zijn omgeving. Een straat wordt dan meer dan een naam op een bordje: het wordt een spoor naar het verleden. Met deze publicatie willen we juist die verhalen opnieuw zichtbaar maken.

Eerder bracht J. Klok het boek 'Hellevoetse straatnamen' uit, maar inmiddels zijn er straten bij gekomen en hebben we nieuwe inzichten opgedaan in de oorsprong van straatnamen en de verhalen achter deze namen. Ik hoop dat deze uitgave een completer beeld geeft van de Hellevoetse straatnamen en uitnodigt om met andere ogen naar Hellevoetsluis te kijken. Misschien ontdek je het verhaal achter je eigen straatnaam, of kom je juist namen tegen waarvan je nooit had gedacht hoeveel geschiedenis erin verborgen zit. Want juist in zulke ogenschijnlijk kleine dingen blijft het verleden verrassend dichtbij.

## Colofon

### Auteur

Dominique Breet-Sonneveld

### Onderzoek

Rich van Kralingen  
Teun Lageweg  
Sjaak Breeman  
Streekarchief Voorne-Putten  
Gemeente Voorne aan Zee  
Dominique Breet-Sonneveld

### Vormgeving

Leonoor Hoenderkamp

### Afbeeldingen

Fortresse Holland  
Nationaal Archief  
Rijksmuseum  
Coverfoto: Leonoor Hoenderkamp

### Uitgave

Fortresse Holland

© 2026 Fortresse Holland / de auteur. Alle rechten voorbehouden. Voor overname van tekst en beeld uit deze uitgave is voorafgaande schriftelijke toestemming vereist. Beeldrechten berusten mede bij de genoemde beeldleveranciers.

### **A. M. de Jonglaan**

Vernoemd naar Adrianus Michiel (A.M.) de Jong (1888-1943), Nederlands schrijver. Hij werd bekend door Merijntje Gijzen, zijn sociaal-realistische romans en verhalen over het plattelandsleven. De Jong werd tijdens de Tweede Wereldoorlog door de nazi's vermoord vanwege zijn verzetsactiviteiten. Past in de 'Dichters- en Schrijversbuurt'.

### **Aalbrecht van Beijerenstraat**

Vernoemd naar Albrecht (Aalbrecht) van Beieren (±1336-1404), graaf van Holland, Zeeland en Henegouwen. Hij bracht politieke stabiliteit na de Hoekse en Kabeljauwse twisten en stimuleerde handel en stedelijke groei in de 14e eeuw.

### **Abdijweide**

Verwijst naar de uithof van het Vlaamse klooster Ter Doest (13e eeuw), waarvan resten bij archeologisch onderzoek in Hellevoetsluis werden gevonden. De naam verwijst naar het middeleeuwse landbouw- en kloostercomplex dat dit gebied ooit beheerste.

### **Abeel**

Vernoemd naar de abeel, een boomsoort uit de populierenfamilie. Abeelsoorten werden vroeger veel aangeplant langs dijken en wegen vanwege hun snelle groei en stevige hout.



### **Abraham van der Hulststraat**

Vernoemd naar Abraham van der Hulst (1619-1666), admiraal in de Nederlandse vloot. Hij vocht in de Engels-Nederlandse Oorlogen en sneuvelde tijdens de Vierdaagse Zeeslag in 1666.

*Portret Abraham van der Hulst. Collectie: Fortresse Holland.*

### **Acacia**

Vernoemd naar de acacia, een boom of struik. Het hout wordt traditioneel gebruikt voor meubels en scheepsbouw.

### **Achterdijk**

Oorspronkelijk een buitendijk van de polder de Oude Goote bij Vierpolders, aangelegd in 1413. Het vormt de verbinding met de Rijksstraatweg en het vroegere dorp Vierpolders. Het werd ook de Rattendijk genoemd.

### **Achterdorp**

Verwijst naar de bebouwing, gelegen naast de Dorpsweg in de vroegere gemeente Nieuwenhoorn. In historische dorpen ontstonden zulke straatnamen voor woongebieden die later ontwikkeld werden dan het oorspronkelijke centrum.

### **Aert van Nesstraat**

Vernoemd naar Aert Janszoon van Nes (1625-1693), admiraal in de 17e-eeuwse Nederlandse oorlogsvloot. Hij was in 1665 viceadmiraal van de Maze. Hij speelde een rol in de Tocht naar Chatham en vocht in meerdere Engelse oorlogen. Hij past in het cluster van de 'Zeeheldenwijk'.



*Portret Aert van Nes. Collectie: Rijksmuseum.*

## Affuitweg

Een affuit is het onderstel waarop een kanon rust: een zwaar houten of ijzeren frame dat verplaatsing en richten mogelijk maakt. De straatnaam grijpt terug op de militaire en maritieme geschiedenis van Hellevoetsluis.

## Afslag

De naam verwijst naar een historische of functionele afslag: het tussenstuk of korte zijweg tussen de Haringvlietweg en de Duinpan.

## Albert Schweitzerlaan

Vernoemd naar Albert Schweitzer (1875–1965), een Duits-Franse medicus, theoloog, filosoof en musicus die wereldwijd bekend werd door zijn werk als zendingsarts in Lambaréné, Gabon, en het daar gestichte ziekenhuis. Hij ontving in 1952 de Nobelprijs voor de Vrede voor zijn humanitaire werk. Past binnen het cluster van Nobelprijswinnaars voor de Vrede.

## Alikruik

Verwijst naar de alikruik (*Littorina littorea*), een kleine eetbare zeeslak langs de Nederlandse kust. De naam sluit aan bij straten die vernoemd zijn naar schelpdieren.

## Alver

De alver is een zoetwatervis (*Alburnus alburnus*) die veel voorkomt in Nederlandse rivieren en vaarten. De naam sluit aan bij straten die vernoemd zijn naar vissen, ook wel de 'Vissenwijk'.

## Ambachtsstraat

Verwijst naar de ambachten die in historische dorpen en steden werden uitgeoefend, en naar het thema van de straatnamen in deze wijk.

## Amnesty Internationallaan

Vernoemd naar Amnesty International, de wereldwijde mensenrechtenorganisatie (opgericht 1961).

*Portret van André-Marie Ampère. Collectie: Smithsonian Institution.*



## Ampèreweg

Verwijst naar André-Marie Ampère (1775–1836), Franse natuurkundige en grondlegger van elektromagnetisme. De eenheid ampère (A), de maat voor elektrische stroomsterkte, is naar hem genoemd.

## Andersonweg

De Andersonweg is genoemd naar de Amerikaanse natuurkundige Philip Warren Anderson (1923–2020), winnaar van de Nobelprijs voor de Natuurkunde. Hij is bekend om zijn baanbrekende onderzoek naar vaste-stof-fysica en supergeleiding.

## Andromeda

Verwijst naar een figuur uit de Griekse mythologie, de dochter van koning Cepheus en koningin Cassiopeia, die door Perseus werd gered. Andromeda is ook de naam van een sterrenbeeld én van de Andromedanevel (M31), het dichtstbijzijnde grote sterrenstelsel bij de Melkweg. Onderdeel van de 'Heelalwijk'.

## Anker

Verwijst naar het scheepsanker, een scheepsonderdeel. Een passende naam in combinatie met een historische marinehaven en reede waar schepen voor anker gingen.

## Anton Geesinkstraat

Vernoemd naar Anton Geesink (1934–2010), judoka en olympisch kampioen (Tokio 1964). Hij was de eerste niet-Japanner die het judo op wereldniveau domineerde.

## Aphrodite

Verwijst naar Aphrodite, de Griekse godin van liefde en schoonheid. Past in de 'Godenwijk'.

## Apollo

Verwijst naar Apollo, de Griekse god van licht, kunst en profetie. De straatnaam past binnen een cluster van mythologie en astronomische thema's.

## Appelgaarde

Verwijst naar een gaarde of boomgaard met appelbomen. De naam duidt op landelijk gebruik en agrarische geschiedenis van het gebied.

## Archeologenweide

Herinnering aan archeologisch onderzoek in de omgeving van Hellevoetsluis, waar resten werden ontdekt van een 13e-eeuwse uithof van klooster Ter Doest. De naam eert de archeologische waarde van het landschap.

## Ares

Verwijst naar Ares, de Griekse god van oorlog. Zijn Romeinse tegenhanger is Mars; de naam past in een mythologisch stratencluster.

## Ariadne

De naam komt uit de Griekse mythologie. Ariadne hielp de held Theseus ontsnappen uit het labirint door hem een draad van haar kluwen wol mee te geven, zodat hij de weg terug kon vinden. Het is een symbolische naam die verwijst naar klassieke verhalen over goden, helden en slimme oplossingen in moeilijke situaties. Past in de 'Godenwijk'.



## Asmusstraat

Verwijst naar Jochem Pieterszoon Asmus (1755-1837). Hij was de zoon van kapitein-ter-zee Pieter Asmus. Jochem was onder-equipagemeester in Hellevoetsluis. Een equipagemeester voerde vroeger het beheer over de scheepsuitrustingen. Omstreeks 1800 was hij equipagemeester van de Marine te Amsterdam. Later in zijn leven was hij werkzaam bij de Marinemodellenkamer van het ministerie van Marine in Den Haag, zijn scheepsmodellen vormden de basis voor de collectie. Hij werkte de ideeën van Job Seaburne May verder uit tot de nieuwe opzet van de Marinemodellenkamer in 1824. Hij staat bekend als schrijver op maritiem gebied.

*Model van een Oost-Indiëvaarder van 40 stukken, modelmaker Jochem Pietersz. Asmus. Collectie: Rijksmuseum.*

## Assumburgstraat

Verwijst naar Kasteel Assumburg, een 15e-eeuws kasteel in Heemskerk, gebouwd op oudere funderingen. Het oorspronkelijke kasteel werd in de 13e eeuw gebouwd als versterkt huis van de familie Van Assendelft. De straatnaam past binnen het thema kastelen.

## Astroïden

Verwijst naar de asteroïdengordel in ons zonnestelsel: de verzameling rotsachtige hemellichamen tussen Mars en Jupiter. Onderdeel van de 'Heelalwijk'.

## Atalanta

Verwijst naar de Atalanta-vlinder, een bekende dagvlinder in Nederland. De naam sluit aan bij het thema vlinders, waar meerdere straten naar zijn vernoemd.

## Atletiekbaan

Letterlijk verwijzend naar een sportaccommodatie voor atletiek, zoals sprint, verspringen en werpnummers. Deze naam is gelieerd aan het sportthema of sportthematiek in de wijk.

## Azalea

Vernoemd naar de azalea, een sierstruik uit de rododendronfamilie. Azalea's worden in tuinen en parken aangeplant om hun opvallende bloemen. De naam sluit aan bij het thema van bomen en planten in de wijk.

## Baars

Verwijst naar de baars, een veelvoorkomende zoetwatervis in Nederland. Onderdeel van de 'Vissenwijk'.

## Bachstraat

De straat is vernoemd naar de Duitse componist Johann Sebastian Bach (1685–1750), een van de invloedrijkste figuren uit de westerse muziekgeschiedenis. Bach stond bekend om zijn indrukwekkende kerkmuziek, zoals de Matthäus-Passion en Johannes-Passion, maar ook om zijn vele cantates, orgelwerken en instrumentale composities, waaronder de Brandenburgse concerten.


## Barbeel

Verwijst naar de barbeel, een vissoort die leeft in heldere rivieren. Onderdeel van de 'Vissenwijk'.

## Baron van Leydenstraat

Vernoemd naar ambachtsheer Diederik Baron van Leyden (1695–1764). Hij stond bekend als verzamelaar, zowel van prenten als heerlijkheden. Door erf en koop verwierf hij zeventien heerlijkheden op Voorne, op Flakkee (Kraaijenisse), in Delfland en in de Rieder- en Alblasserwaard. Al jaren voordat hij een aanzienlijk bezit aan heerlijkheden op de Zuid-Hollandse eilanden verwierf, had de familie Van Leijden grote belangen in dit gebied. Diederik van Leijdens grootvader, Diederik van Leiden (1628–1682), was vroedschap in Den Briel en heemraad van Voorne.

En een oom, François Adriaan van Leijden, eveneens vroedschap van Den Briel, was raad en rentmeester-generaal van de Hollandse domeinen in Voorne. Diederik bezat ook landgoed Mildenburg te Oostvoorne, waarschijnlijk vanaf 1725. Na zijn dood schonk Diederik Oostvoorne, Rugge, Oosterland, Rockanje, St. Annapolder en Schapengors, en Nieuwenhoorn en Nieuwe Goote aan zoon Helenus Willem van Leijden (1735–1795).



*Diederik baron van Leyden van Vlaardingen (1695–1764). Burgemeester van Leiden, met zijn vrouw Sophia Dina de Rovere en hun drie zonen Pieter, Jan en Adriaan Pompejus. Vervaardigd door Willem van Mieris, 1728. Collectie: Rijksmuseum.*

## Bastion

Verwijst naar een bastion, een versterkt uitbouwpunt van een vesting. Past binnen het vestingbouwkundige stratencluster van Hellevoetsluis.

## Beatrixplaats

Verwijst naar Koningin Beatrix (geboren 1938), regerend vorstin van 1980–2013. Past bij het thema koningshuis in straatnamen.

## Beaufortweg

Verwijst naar de Beaufortschaal, het internationale meetsysteem voor windsnelheden, ontwikkeld door Sir Francis Beaufort.

## Beeloostraat

Adriaan Johan Hendrik Beeloo (1830–1907) was een marine-ingenieur die een belangrijke rol speelde binnen de Nederlandse Marine. Na functies op de Rijkswerven van Amsterdam, Vlissingen en Willemsoord werd hij in 1868 benoemd tot hoofdingenieur van de Rijkswerf in Hellevoetsluis. In deze functie was hij verantwoordelijk voor het toezicht op de bouw, het onderhoud en de technische ontwikkeling van marineschepen in een periode waarin de vloot zich moderniseerde.

## Beethovenstraat

Vernoemd naar de Duitse componist Ludwig van Beethoven (1770–1827), een van de meest invloedrijke musici uit de westerse muziekgeschiedenis. Beethoven vormt de overgang tussen de klassieke en de romantische periode en is vooral beroemd om zijn monumentale symfonieën, zoals de bekende Vijfde en de Negende. De straatnaam past binnen een wijk waar componisten centraal staan.

## Bellinkstraat


Vernoemd naar Hendrik Bellink (1842–1881), hoofdonderwijzer in Nieuwenhoorn van 1865 tot 1881.

## Bernhardplaats

Verwijst naar Prins Bernhard van Lippe-Biesterfeld (1911–2004), echtgenoot van Koningin Juliana.

## Betjesweg

Vernoemd naar een oude polderweg in de polder Nieuwenhoorn. De weg kwam uit op de Vijf Wegen en is gelieerd aan de gelijknamige Betjeshoek. De afleiding is onduidelijk maar het is vermoedelijk ontleend aan de voornaam Betje/Elisabeth of de achternaam Bettesz. Mogelijk verwijzend naar een bewoner of landeigenaar Cornelis Bettesz.



## Bettjens Hoekstraat

Genoemd naar de Betjeshoek gelegen in de polder Nieuwenhoorn.  
Zie ook Betjesweg.

*Kaartboek van de landen specterende tot het kantoor van de Regulieren en Conventualen in den Briel, gelegen in den lande van Voorne, op het eiland van Flakkee en in den lande van Putten, vervaardigd op last van de heeren gecommiteerden Raden der Staten van Holland en Westfriesland door den landmeter Johannes Dou en door deze bekrachtigd 22 Augustus 1656.  
Collectie: Nationaal Archief.*

## Bever

Vernoemd naar de bever, een groot knaagdier met zwemvliezen tussen de tenen.

## Bezaansmast

Verwijst naar de bezaansmast, de achterste en kleinste mast van een zeilschip. Sterk verbonden met maritieme scheepsterminologie.

## Bijlweg

Op een kaart van 1695 is deze weg al te vinden onder 'Den Byll weg'. Het zou kunnen verwijzen naar een familienaam of naam van een boerderij.

## Bilderdijkhof

Verwijst naar Willem Bilderdijk (1756–1831), dichter, historicus en schrijver. Hij voerde in zijn werk een felle strijd tegen de Verlichting en zijn werk was ook politiek invloedrijk. Past in de 'Dichters- en Schrijversbuurt'.

## **Biroweg**

Vernoemd naar László Bíró (1899-1985), de uitvinder van de moderne balpen. Onderdeel van straten die verwijzen naar uitvinders.

## **Bliek**

Verwijst naar de bliek, een kleine zoetwatervis. Onderdeel van de 'Vissenwijk'.

## **Boegbeeld**

Naam voor een beeldhouwwerk aan de voorsteven van oude zeilschepen, vaak symbolisch of beschermend. Past in het maritieme karakter van Hellevoetsluis en de wijk met straatnamen die verwijzen naar scheepsonderdelen.

## **Boerseweg**

Zijweg van de Haringvlietweg richting de Palissade, waar een sloot naast ligt. Deze weg is terug te vinden in het kaartboek van Voorne uit 1697 onder 'Den Boersen Wegh'.

## **Bolwerk**

Verwijst naar een bolwerk, onderdeel van vestingwerken om steden te beschermen. Past binnen het vestingbouwkundige stratencluster.

## **Bonseweg**

Weg in de polder Nieuwenhoorn, gelegen in de Bonse Hoek. Een verwijzing naar een historische naam voor een gedeelte van de polder.

## **Boogschutter**

Verwijst naar de constellatie Boogschutter (Sagittarius), een van de twaalf dierenriemtekens.



## **Boterkarn**

Op deze plek langs de Oostdijk stond de vroegere melkfabriek. Het is een verwijzing naar een traditioneel apparaat waarmee room tot boter werd gekarnd. Dit proces scheidt het vet van de melk, wat resulteert in boter.

*Melkfabriek. Collectie: Fortresse Holland.*

## **Boutweg**

Historische polderweg in polder Nieuw-Helvoet. De oorsprong van de naam is onduidelijk, het zou kunnen verwijzen naar een polderbewoner maar ook naar een restant van een doorgebroken dijk, ook wel een nol genoemd.

## **Bouvignestraat**

De Bouvignestraat verwijst naar Kasteel Bouvigne, een historisch kasteel ten zuiden van Breda, bekend om zijn karakteristieke torens en fraaie omgracht landgoed. Het kasteel kent middeleeuwse oorsprong en werd later een buitenplaats van de Nassaus. De straatnaam past binnen het thema kastelen.

## **Braberseweg**

Naam van een weg in de polder Nieuwenhoorn, die voor de aanleg van het Voorns Kanaal uitkwam op de Kreekweg. Nu loopt de Braberseweg over in de Voltaweg. De brug die in 2019 is geopend door onder anderen Ahmed Aboutaleb, burgemeester van Rotterdam, voor de bereikbaarheid van het bedrijventerrein Kickersbloem 3 heet de Brabersebrug.

## **Brailleweg**

Vernoemd naar Louis Braille (1809–1852), uitvinder van het brailleschrift voor blinden en slechtzienden.

## **Bramstag**

Verwijst naar de bramstag, een belangrijk touw in de tuigage van een zeilschip dat het hoogste deel van de mast ondersteunt. Past in het maritieme karakter van Hellevoetsluis en de wijk passend bij scheepsonderdelen.

## **Branding**

Verwijst naar de golven die breken op de kust, wat past in het nautische thema.

## **Brasem**

Vernoemd naar een bekende zoetwatervis in Nederlandse wateren.

## **Breeweg**

Vernoemd naar een historische landweg in de polder Nieuwenhoorn.

## **Bremstraat**

Vernoemd naar de brem, een gele bloeiende heester die veel voorkomt in duingebieden. De naam past binnen het cluster van planten die in de duinen groeien.

## **Brielsestraatweg**

Historische verbindingsweg richting Brielle. Aan deze weg ligt de Brielse Poort voor de vesting van Hellevoetsluis. De poort is zo genoemd omdat het de toegangspoort was voor al het verkeer dat van of naar Brielle ging over de Rijksstraatweg.

## **Bruggehoofd**

Verwijst naar een bruggehoofd, het massieve constructiedeel waarop een brug rust. Past bij infrastructuur- en waterbouwkundige termen. Vroeger lag hier in de buurt een vlotbrug in het Kanaal door Voorne. Door het graven van het kanaal was de Oostdijk in de toenmalige gemeente Nieuwenhoorn in tweeën gesplitst. De vlotbrug verbond beide delen weer. Nabij de brug is een woontoren gebouwd, met dezelfde naam 'Bruggehoofd', in de volksmond het 'Melkpak' genoemd.

*De vlotbrug, met aan de overkant het huis genaamd Ummetoe.*

*Collectie: Fortresse Holland.*



## **Bryhoekstraat**

Genoemd naar het poldergedeelte Bryhoek in de polder Nieuwenhoorn. Bry betekent drassig, waarschijnlijk was het land nat en zompig in dit gedeelte van de polder.

## **Buitendijkweide**

Verwijst naar een weidegebied buiten de oude dijk, vaak verbonden aan middeleeuwse landbouw en uithoven. In Hellevoetsluis verwijst -weide ook naar archeologische vondsten van de 13e-eeuwse uithof Ter Doest.

## **Burchtpad**

Verwijst naar een burcht, of kasteel. Passend in de wijk met straatnamen zoals Cannenburchstraat en Hackfortstraat.

## **Burgemeester van der Jagtkade**

Vernoemd naar Alexis Peter (Lex) van der Jagt (1941-1990), oud-burgemeester van Hellevoetsluis (20e eeuw). Past binnen de straatnamen die verwijzen naar lokale bestuurders.

*Portret de Heer A.P. van der Jagt, Burgemeester Hellevoetsluis.  
Collectie: Fortresse Holland.*

## **Cannenburgstraat**

Vernoemd naar Kasteel Cannenburg, een 16e-eeuws kasteel in Vaassen, gebouwd door veldheer Maarten van Rossum. Het behoort tot de categorie kastelen.

## **Carrouselweg**

Verwijst naar het historische carrousel, experiment uit de natuurkunde, een ronddraaiende mechanische opstelling voor het demonstreren van rotatie- en krachtleer. Past binnen het wetenschapscluster.

## **Chopinstraat**

Vernoemd naar Frédéric Chopin (1810-1849), Pools componist en pianist, beroemd om zijn nocturnes, preludes en mazurka's. Onderdeel van het cluster componistenstraten.

## **Christiaan Huygensweg**

Vernoemd naar Christiaan Huygens (1629-1695), Nederlands natuurkundige en astronoom. Hij ontdekte de maan Titan, formuleerde de golftheorie van licht en verbeterde het slingeruurwerk. Onderdeel van het wetenschapperscluster.

## **Christinaplaats**

Verwijst naar Prinses Christina (1947-2019), jongste dochter van koningin Juliana. Past in het thema koningshuis.

## **Citroenvlinder**

Verwijst naar de citroenvlinder, een van de vroegst actieve vlinders in het voorjaar. De naam hoort bij de vlindernamen thematiek in de wijk, samen met Koolwitje, Pauwoog en Atalanta.

## **Clausstraat**

Verwijst naar Prins Claus (1926-2002), echtgenoot van koningin Beatrix. Onderdeel van het koninklijke stratencluster.

## **Colenbranderstraat**

Vernoemd naar Gustaaf Paul van Hecking Colenbrander. Het gezin verhuisde in 1910 van Den Haag naar Hellevoetsluis, vanwege zijn benoeming tot commandant en directeur der marine in Hellevoetsluis. Later werd hij viceadmiraal. Hij is overleden op 26 December 1933 te Wassenaar.

## **Componistenpad**

Verwijst naar het thema klassieke componisten, wat aansluit bij omliggende straten zoals Beethovenstraat, Bachstraat en Händelstraat.

## **Connie Meijerstraat**

Vernoemd naar Connie Meijer (1955-1987), een Nederlandse wielrenster die in de jaren 70 en 80 actief was in de nationale en internationale wielersport. Ze geldt als een van de pioniers binnen het vrouwenwielrennen. De straatnaam past binnen de thematiek van sporters en sportgeschiedenis.



## Cornelis van Kleiburgstraat

Volgens J. Klok verwijst de straatnaam naar Cornelis van Kleiburg, hij was een aannemer op het gebied van waterwerken. Hij legde de polder Kleyburg op Voorne o.a. droog. Kleyburg was een vooraanstaand geslacht in Voorne. In de Catharijnekerk in Brielle is er in een zijkapel nog een familiewapen te zien. In deze wijk zijn straten vernoemd naar mensen die in de polder Nieuw-Helvoet woonden, in deze polder lag in 1697 ook een 'Den Kley weg', welke wellicht ook kan verwijzen naar een weg van klei.

*Caarte vande polders van Klein Oosterland en Kley-burgh, 1697.  
Collectie: Nationaal Archief.*



## Courteniusstraat

Vernoemd naar Johannes Courtenius (ca. 1600–ca. 1645). Hij werd ook Jan de Court genoemd. Hij was predikant te Nieuwenhoorn. Voordat hij predikant werd, was hij schoolmeester in Delft. Hij had functies als voorzanger, voorlezer, bidder ter begrafenis en soms ook koster en consistoriedienaar. Hij was predikant van de Hervormde kerk te Nieuwenhoorn van 1619 tot 1621, van de Hervormde kerk te Oudendoorn in 1637, predikant van de Hervormde Gemeente te Scheveningen in 1645.

## Courtine

Een courtine is het rechte muurdeel tussen twee bastions van een vesting. Sluit aan bij de vestingbouwkundige termen zoals Bastion, Bolwerk en Glacisweg.

## Cricketpad

Verwijst naar de sport cricket, een Brits bal- en slagspel dat wereldwijd wordt beoefend. Hoort bij straten genoemd naar sporten, zoals Hockeypad, Handbalpad en Korfbalpad.

## Cronus

Verwijst naar de god Kronos (Cronus), de Griekse titaan en vader van Zeus. Past in de 'Godenwijk'.

## Cruisjenhoekstraat

Vernoemd naar een historische naam van een gedeelte (hoek) in de polder Nieuw-Helvoet 'Cruysenhoek'.

## Culhemiusstraat

De straat is vernoemd naar Johannes Culhemius, een geestelijke en schrijver uit de late middeleeuwen. Culhemius was predikant in Nieuw-Helvoet en was de eerste predikant na de Reformatie. Tijdens de pestuitbraak in 1573–1574 bleef hij zijn werk voortzetten, maar werd zelf ziek. Volgens de notulen van de regionale kerkvergadering kon hij op 15 juli 1574 niet verschijnen omdat hij 'aan de pest leed'; een dag later overleed hij.

## Cumulus

Verwijst naar de cumuluswolk, de klassieke stapelwolk. Onderdeel van de 'Heelalwijk'.

## Dag Hammarskjöldlaan

Vernoemd naar Dag Hammarskjöld (1905–1961), een Zweeds diplomaat en diende van 10 april 1953 tot zijn dood als secretaris-generaal van de Verenigde Naties. Hij kwam om het leven bij een vliegtuigongeluk tijdens een vredesmissie in Congo. In 1961 werd hem postuum de Nobelprijs voor de Vrede toegekend. Past bij het cluster van Nobelprijswinnaars voor de Vrede.

## Daltonweg

Verwijst naar John Dalton (1766-1844), Engelse natuurkundige en grondlegger van de moderne atoomtheorie. Hij was ook een van de eersten die onderzoek deed naar kleurenblindheid, een aandoening die later naar hem werd vernoemd (daltonisme). De straat past binnen het wetenschapscluster.


## Daniël Willemsstraat

Vermoedelijk vernoemd naar een vroegere polderbewoner van Nieuw-Helvoet. Hij was Ambachtsheer van de polder Nieuw-Helvoet.

## Darwinweg

Verwijst naar Charles Darwin (1809-1882), grondlegger van de evolutietheorie en auteur van 'On the Origin of Species'. Onderdeel van het wetenschapscluster.

*Portret van Charles Darwin. Collectie: Rijksmuseum.*



## Das

Verwijst naar de das, een inheemse marterachtige. Past binnen de dierenstraatnamen.

## de Balder

Verwijzing naar het marineschip Hr. Ms. Balder, een Nederlandse mijnenveger uit de 20e eeuw. Hij lag van 27 juli 1914 tot 15 oktober als mijnenlegger in Hellevoetsluis. Vernoemd naar de Noorse god Baldr.

## de Berk

Vernoemd naar de berk, een karakteristieke boomsoort in Nederland. Onderdeel van het bomen- en plantencluster.

## de Bonaire

De Hr.Ms. Bonaire is een Nederlands schroefstoomschip der vierde klasse van de Koninklijke Marine. Ze is het oudste nog bestaande Nederlandse marineschip dat in Nederland is gebouwd, door het Etablissement Fijenoord in Rotterdam, de scheepswerf van de Nederlandsche Stoomboot Maatschappij. De Hr.Ms. Bonaire is betrokken geweest bij oefeningen met machinist-leerlingen in Hellevoetsluis.

*Vaartuig Marine Wachtschip Hr.Ms. Bonaire voor machinisten in opleiding. Collectie: Fortresse Holland.*



## de Brabant

Verwijst waarschijnlijk naar de Hr. Ms. Noord-Brabant, een voormalig pantserdekschip, dat in 1925 was ontwapend en uit actieve marinedienst gesteld. Het schip werd daarna omgebouwd tot logementschip, waarna het als zodanig dienst deed bij de matrozenopleiding in Vlissingen. De Noord-Brabant werd vanuit Vlissingen naar Hellevoetsluis gesleept om in het droogdok enkele noodzakelijke reparatie- en onderhoudswerkzaamheden te ondergaan.

## de Brinio

Vernoemd naar Hr.Ms. Brinio, waarvan op de werf Feijenoord in 1911 de kiel werd gelegd. Het schip werd na de inval van de

Duitsers in mei 1940 door eigen mensen tot zinken gebracht. De Hr.Ms. Brinio was een Nederlandse kanonneerboot van de Grunoklasse. De Brinio is een zusterschip van de Friso en de Gruno.

### **de Buffel**

Verwijst naar Hr.Ms. Buffel (1868), een gepantserd ramtoerschip. Inmiddels een bekend museumschip dat lange tijd in Hellevoetsluis lag als opleidingsschip.

*Vaartuigen Marine Hr. Ms. van Galen en Hr. Ms. Buffel.  
Collectie: Fortresse Holland.*



### **de Curaçao**

Verwijzing Zr.Ms. Stoom Pakket Curaçao, vertrok 27 April 1827 vanuit de haven van Hellevoetsluis voor haar eerste reis naar West-Indië. Het was de eerste Nederlandsche transatlantische stoomvaart.

### **de Eik**

Verwijzing naar de eik of eikenboom. Onderdeel van bomen- en plantenstraten.

### **de Els**

Vernoemd naar de els, een boomsoort die veel voorkomt in veen- en poldergebieden.

### **de Friso**

De Hr.Ms. Friso was een Nederlandse kanonneerboot van de Grunoklasse, gebouwd door de Rijkswerf uit Amsterdam. De Friso is een zusterschip van de Brinio en de Gruno.

### **de Gruno**

De Hr.Ms. Gruno was een Nederlandse kanonneerboot van de Grunoklasse, gebouwd door de Rijkswerf uit Amsterdam. De Gruno is een zusterschip van de Brinio en de Friso.

### **de Hydra**

Hr.Ms. Hydra was een Nederlandse mijnenlegger van de Hydraklasse, gebouwd door de Amsterdamse Rijkswerf. Het schip was vernoemd naar de Griekse mythologische figuur Hydra van Lerna.

### **de Iep**

Vernoemd naar de iep, een bekende Nederlandse loofboom.

### **de Linde**

Verwijst naar de lindeboom, vaak geplant in dorpen als markante dorpsboom.

### **de Marnix**

Hr. Ms. Marnix is een marineschip dat opereerde in de Middellandse Zee. De naam verwijst naar Filips van Marnix van Sint-Aldegonde (1540–1598). De Marnix maakte met de van Galen reizen naar Nederlands Indië, Suriname en de Middellandse Zee.

## de Nautilus

Verwijst naar Hr.Ms. Nautilus, een Nederlands zeilinstructiekorvet van de marine, waar veel matrozen in Hellevoetsluis les op kregen. De naam verwijst naar een inktvis met een uitwendige schelp.



*Vaarttuig opleidingsschip Marine Hr. Ms. Nautilus. Collectie: Fortresse Holland.*

## de Sprong

Verwijst naar een watergang of brug waar men letterlijk een ruimte overspringt. Op 13 april 1976 sloeg minister Gruijters van Volkshuisvesting de eerste paal voor de nieuwbouwwijk de Struyten aan de oostzijde van het kanaal. 'De Sprong' is in de Hellevoetse betekenis de symbolische aanduiding van de overgang van woningbouwactiviteiten naar de oostzijde van het Kanaal door Voorne. Het kunstwerk uit 1983 van Joppe Hooreman, met de naam de Sprong, bij de Aarsebrug is daar het symbool van.

## de van Galen

Hr. Ms. Van Galen, een wachtschip die regelmatig in het Kanaal door Voorne lag. Het schip is vernoemd naar Jan van Galen (1604–1653), Nederlandse vlootvoogd die bekend werd tijdens de Slag bij Livorno.

## de Windhond

Verwijst waarschijnlijk naar een marineschip de Windhond. Er waren meerdere schepen met de naam 'Windhond', één hiervan was een jacht van de VOC, in 1722 gebouwd voor de kamer Zeeland.

## de Zicht

Een zicht (ook: zeis of sikkelachtig snijwerktuig) is een handgereedschap waarmee graangewassen worden afgesneden.

## Debussystraat

Vernoemd naar Claude Debussy (1862–1918), Franse componist en grondlegger van het muzikaal impressionisme (Clair de Lune). Past in het componistencluster.

## Dennenspanner

Verwijst naar de dennenspanner, een nachtvlinder. Onderdeel van de vlinderstraten van Hellevoetsluis.

## Dibbetzplantsoen

Vernoemd naar Hermanus Maurits Dibbetz (1780–1857), schout-bij-nacht. Bekend om zijn rol bij het verdrijven van de Fransen uit Hellevoetsluis, onder leiding van Kikkert.

Hij streed mee in de Java-oorlog (1825–1830). Past in het cluster van mensen met belangrijke functies in de Marine van Hellevoetsluis.

*Portret van Hermanus Maurits Dibbetz. Collectie: Fortresse Holland.*



## Dierenriem

Verwijst naar de zodiac: de band van sterrenbeelden (zoals Leeuw, Ram, Kreeft, Boogschutter) waarlangs de zon en planeten lijken te bewegen. Hoort bij astronomische straatnamen in de omliggende wijken en de straten die vernoemd zijn naar de dierenriemtekens.

## Dijkplein

Topografische naam voor een plein gelegen bij een dijk, verwijzend naar een klein straatje tussen de Molenstraat en de Westzanddijk.

## Dijkweg

Een topografische naam voor een weg langs een dijk van de Bonsenhoek zoals te zien in het kaartboek van Voorne in 1701. De weg verbond de Ravenseweg met de Oostdijk.

## Discuspad

Verwijzing naar de discus, een atletiekonderdeel waarin met een ronde schijf wordt geworpen. Onderdeel van sportstraten.

## Distelstraat

Verwijst naar de distel, een prikkelende plant die veel voorkomt in duin- en poldergebieden. De naam past binnen het cluster van planten die in de duinen groeien.

## Dokweg

Vernoemd naar het droogdok van Jan Blanken in Hellevoetsluis, verbonden aan scheepsonderhoud, marine en Jan Blanken.

## Donjonweide

Verwijst naar een donjon, de hoofdtoren van een middeleeuws kasteel. In Hellevoetsluis verwijzen -weide-straten ook naar archeologische resten van de 13e-eeuwse uithof Ter Doest.

## Dorpsstraat

Historische hoofdstraat van het dorp Nieuwenhoorn, vaak de oudste verkeersroute door of langs het dorp.

## Dorpsweg

Zelfde categorie als Dorpsstraat: verwijst naar een oude historische hoofdstraat van het dorp Nieuwenhoorn. Ligt in het verlengde van de Dorpsstraat.

*Caarte vande polder van den Nieuwenhoorn 1695. Collectie: Nationaal Archief.*



## Dorsvlegel

Verwijst naar een dorsvlegel, het landbouwhandgereedschap waarmee graan werd gedorst. Tijdens dit proces worden de korrels uit de aren verwijderd en blijven de graankorrels met het kaf, na het verwijderen van het stro, over.

## Draaikolk

Een draaikolk is een draaiende werveling in water, waarbij het water ook naar beneden stroomt. Deze kolken kunnen ontstaan door stromingen, zoals bij watervallen of rivierbochten, maar ook door wind of getijstromen. Past bij het cluster water en waterbeweging.

## Dreef

Historische naam voor een laan of recht pad, waarlangs men vee van het dorp naar het open veld dreef; ook gebruikt voor een landweg of laan met bomen aan weerszijden.

## Duindijk

Dijk die de Schapengorsdijk verbindt met de Duinpan. Van oorsprong was het een dijk van de Quackse polder. Het verwijst naar een dijk die langs of op de duinen ligt. Een duinpan is een laaggelegen, komvormige kuil tussen de duinen.

## Duindoornstraat

Vernoemd naar de duindoorn, een oranje bessen dragende struik die veel voorkomt in kuststreken. De naam past binnen het cluster van planten die in de duinen groeien.

## Duinweg

Deze historische weg loopt langs de oorspronkelijke Duindijk. De weg lag langs het duinengebied.

*Caarte van Sinte Cornelispolder ander de Quacq, 1697. Collectie: Nationaal Archief.*



## Dukaatvlinder

Verwijst naar de dukaatvlinder, een dagvlinder met goudkleurige vleugels. Onderdeel van de 'Vlinderwijk'.

## Dukdalf

Verwijst naar een dukdalf, een paalconstructie in het water om schepen af te meren of om sluizen en bruggen te beschermen tegen passerende schepen.

## Dwarsweg

Topografische naam voor een weg die haaks of dwars op een hoofdweg staat. In dit geval staat de weg haaks op de Hellevoetse Achterweg.

## Ebstream

Verwijst naar een ebstream, de waterstroom die naar zee beweegt tijdens eb. De naam past bij het cluster water en waterbewegingen zoals Draaikolk en Vloedlijn.

## Eekhoorn

Vernoemd naar de eekhoorn, een inheemse knaagdiersoort dat in bomen woont. Onderdeel van de dieren gerelateerde straten binnen de woonwijk.

## Egelantier

Verwijst naar de egelantier, ook wel hondsroos genoemd, een geurige rozenstruik die veel voorkomt in duinen en bosranden. De naam past binnen het cluster van planten die in de duinen groeien.

## Ehrensteinstraat

Vernoemd naar kasteel Ehrenstein. Dit kasteel ligt ten noorden van buurtschap Ham in de gemeente Kerkrade in Nederlands-Limburg in de Anstelvallei.

## Einsteinweg

Vernoemd naar Albert Einstein (1879-1955), natuurkundige en grondlegger van de relativiteitstheorie, bekend van  $E = mc^2$ . Past binnen het cluster wetenschappers en uitvinders, samen met namen zoals de Darwinweg, Pascalweg en Voltaweg.

## Esdoornlaan

Verwijst naar de esdoorn, een boomsoort die veel wordt aangeplant in woonwijken. Past binnen het bomen- en plantencluster (Iep, Linde, Berk, Els, etc.).

## Esplanade

Een esplanade is een brede wandelboulevard of open ruimte langs water of stedelijke bebouwing. Term komt uit stedelijke en militaire stadsplanning.

## Etudestraat

Verwijst naar een étude, een kort muziekstuk bedoeld als technische oefening voor muzikanten (bekend uit werken van Chopin, Liszt en Debussy). Hoort bij het muziek- en componistencluster (Bach, Beethoven, Debussy, Menuetstraat, Sonatestraat).

## Evertsenplein

Vernoemd naar Cornelis Evertsen de Jongste (1642-1706). Evertsen was de tweede zoon van de Zeeuwse luitenant-admiraal Cornelis Evertsen de Oude en Johanna Gorcum; de neef van luitenant-admiraal Johan Evertsen en de volle neef van diens zoon viceadmiraal Cornelis Evertsen de Jonge met wie hij vaak verward wordt. Hij had de bijnaam Keesje den Duvel wegens zijn opvliegende karakter dat hij met zijn vader gemeen had. Hij commandeerde het Nederlands eskader dat in 1688 de stadhouder Willem III naar Engeland bracht.

*Cornelis Evertsen (1642-1706). Luitenant-admiraal van Zeeland.  
Collectie: Rijksmuseum.*



## Fazantenlaan

Verwijst naar de fazant, een sierlijke vogel of hoen die oorspronkelijk uit Azië komt maar al eeuwen in Europese bossen en akkers leeft. Past in de 'Vogelbuurt'.

## Fermatestraat

Vernoemd naar de fermate, een muziekterm die aangeeft dat een noot of rust langer mag worden aangehouden. De straat sluit aan bij het muziek- en componistengebied (zoals Etudestraat, Menuetstraat en Preludestraat).

## Fint

Verwijst naar de fint, een kleine, zilverkleurige vis uit het haringgeslacht die voorkomt in zoet en brak water. De naam past binnen de 'Vissenwijk' met Forel, Brasem en Bliet.

## Fokkemast

Verwijst naar de fokkemast, een onderdeel van de tuigage op traditionele zeilschepen waar de bovenfok wordt gevoerd. De straatnaam sluit aan bij andere nautische termen zoals Bezaansmast en Boegbeeld.

## Forel

Vernoemd naar de forel, een geliefde zoetwatervis die vooral in stromende, zuurstofrijke wateren leeft. Onderdeel van de 'Vissenwijk'.

## Fuikhoren

Verwijst naar de fuikhoren, een zeeslak met een karakteristieke spiraalvormige schelp. Past bij de straatnamen die verwijzen naar zeedieren.

## Gaarweg

Historische polderweg 'de Gaarweg' lag in de Gaarhoek in de polder Nieuw-Helvoet. Het woord Gaar kan verwijzen naar grond die geschikt was voor akkerbouw. In de archieven wordt er in de Gaarhoek vaak gesproken over zaailand, bouwland en weiland. Zaailand is landbouwgrond die specifiek bedoeld is om gewassen in te zaaien. Weiland is grasland bedoeld voor grazende dieren en bouwland is landbouwgrond waarop gewassen worden geteeld.

## Gallasplein

Vernoemd naar Pieter Gallas (1839-1917). Hij was net als zijn vader agent van de Nederlandse Handels Maatschappij en werd op 26 maart 1896 benoemd tot burgemeester van Hellevoetsluis. Tot zijn dood op 25 januari 1917 bekleedde hij dit ambt en tot vandaag herinnert het Gallasplein voor het Tromphuis aan hem. Een verdere voorvader, Eduard Gallas (1675-1725), was burgemeester in Brielle. Hij past in het cluster straatnamen die naar burgemeesters zijn genoemd.

## Garnaal

Verwijst naar de garnaal, een veelvoorkomend zeedier uit de Noordzee. Dit kleine schaaldier werd vroeger door Stellingdamse vissers gevangen en in Hellevoetsluis verhandeld, waarna het ook naar Engeland werd geëxporteerd. Onderdeel van de 'Vissenwijk'.

## Geep

Verwijst naar de geep, een slanke vissoort met een opvallend lange snavelachtige bek. Onderdeel van de 'Vissenwijk'.

Luchtfoto met de Vissenwijk.  
Collectie: Fortresse Holland.



## Geldweg

De weg in de polder van Nieuwenhoorn stond rond 1696 bekend als 'den Geltseweg'. Op oude kaarten is in dezelfde omgeving een locatie te vinden, mogelijk een boerderij, die werd aangeduid als het 'Geldhuis'.

## Gentiaan

Vernoemd naar de gentiaan, een diepblauw bloeiende plantensoort die voorkomt in schrale graslanden en duinen. De naam past binnen het cluster van planten die in de duinen groeien.

## Gerard van der Dussenstraat

Vernoemd naar Gerard van der Dussen (1636-1711). Hij was commandeur en tijdelijk schout-bij-nacht van het schip Zeelandia tijdens de overtocht van Willem III naar Engeland in 1688.

## Getijstroom

Verwijst naar de getijstroom, de waterbeweging die ontstaat door eb en vloed. Onderdeel van het cluster water en waterbewegingen met Draaikolk en Ebstroom.

## Glacisweg

Vernoemt naar een glacis, de schuine aarden wal voor een bastion of vesting die aanvallen moest vertragen. Past bij de vele vestingbouwkundige termen in Hellevoetsluis (Courtine, Bolwerk, Bastion).

Verdedigingswerken met een man op het Glacis. Collectie: Fortresse Holland.



## Glasblazer

Verwijst naar het glasblazersambacht, een oud vak waarin glas wordt gevormd door verhitting en blazen. Onderdeel van straten die verwijzen naar traditionele ambachten.

## Golfslag

Naam voor golven die breken en doorrollen, passend bij kust. De naam past bij het cluster water en waterbewegingen zoals Branding, Vloedlijn en Getijstroom.

## Gootseweg

Afgeleid van de historische poldernaam de Goot. 'Goots' kan verwijzen naar laaggelegen nat land of een oude boerderijnaam.

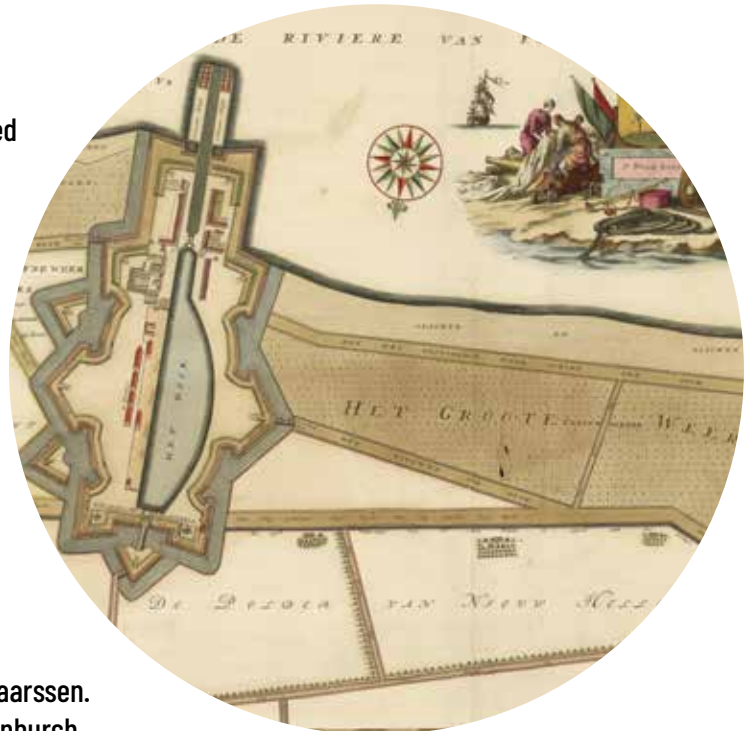
## Gorslaan

Verwijst naar een gors, een buitendijks stuk land dat door vloed onderloopt. In dit geval verwijst het naar het Weergors.

## Gorzenpad

Verwijst naar een gors, een buitendijks stuk land dat door vloed onderloopt. In dit geval verwijst het naar een pad langs het Weergors.

*Caarte van het geinundeerde Weergors en' t fort van Helle-voet-sluyts. Collectie: Nationaal Archief.*



## Goudesteinstraat

Vernoemd naar Goudestein, een 18e-eeuwse buitenplaats in Maarssen. Past binnen het cluster kastelen zoals Twickelstraat en Cannenburch.

## Grasweg

Een historische weg gelegen in de polder Nieuwenhoorn, tussen de Ravenseweg en de Noordse Molenweg. Verwijst mogelijk naar een weg die door graslanden liep.

## Gravenweide

'Graven' verwijst naar oude graven, die bij de uithof van klooster Ter Doest zijn gevonden.

## Groesbeekstraat

Vernoemd naar de familie van plattelandsheelmeesters. In de familie zaten Johannes, Philippus, Simon en Johannes Arie. Johannes Groesbeek (1769-1823) was vroedmeester, belastinggaarder en chirurgijn in Nieuwenhoorn. Ook zijn zoon Philippus of Philip Groesbeek was chirurgijn, heelmeeester en vroedmeester in Nieuwenhoorn. Philippus had literaire aspiraties. Hij schreef een roman uit het boerenleven, onder de pseudoniem Boeregek, een anagram van Groesbeek. De familie past in het cluster belangrijke Nieuwenhoornaars.

## Grondel

Verwijst naar de grondel, een kleine bodemvis die in sloten en rivieren leeft. Onderdeel van de 'Vissenwijk'.

## Gruttostraat

Vernoemd naar de Grutto, is een weidevogel uit de familie van strandlopers. Past in de 'Vogelbuurt' met Scholeksterstraat en de Pluvierhof.

## Haagwinde

Verwijst naar de haagwinde, een slingerplant met trechtvormige bloemen. De naam past binnen het cluster van planten die in de duinen groeien.

## Hackfortstraat

Vernoemd naar Kasteel Hackfort, een middeleeuws kasteel in Vorden, in de Achterhoek. Past binnen het thema kastelen.

*Kasteel Hackfort bij Vorden. Collectie: Rijksmuseum.*



## Haerlemmerstraat

Straat die leidt en verwijst naar Kazerne Haerlem in de vesting. Haerlem verwijst naar het bolwerk wat de naam Haerlem draagt.

## Handbalpad

Verwijst naar de sport handbal. Onderdeel van sportgerelateerde straatnamen zoals Hockeypad, Honkbalpad en Korfbalpad.

## Händelstraat

Verwijst naar de beroemde componist George Frideric Handel (1685-1759), een van de grote meesters uit de barokperiode. Hij is vooral bekend van het werk Messiah.

## Handlog

Een handlog (of patentlog) is een oud nautisch instrument waarmee de snelheid van een schip werd gemeten. Past in het maritieme scheepsonderdelen cluster met Anker.

## Haring

Verwijst naar de haring, een van de belangrijkste vissen in de Nederlandse visserijgeschiedenis. Onderdeel van de 'Vissenwijk'.

## Haringvlietweg

Verwijst naar het Haringvliet, de zeearm aan de zuidzijde van Voorne-Putten.

## Hazelaar

Verwijst naar de hazelaar, een struik die bekend staat om hazelnoten. Past in het bomen- en planten cluster.

## Heer van Borselenweide

Vernoemd naar het adellijk geslacht Van Borselen, invloedrijk in Zeeland. De weide ligt naast de Heer van Voorne weide. Gerard van Voorne was Heer van Voorne, Burggraaf van Zeeland en trouwde met Hadewich van Bors(s)ele(n), van het geslacht Van Borselen. 'Weide' verwijst naar de uithofstructuur van Ter Doest-opgravingen.

*Tekening Uithof in de Oosthoek. Tekening van G.F.H.M. Kempenaar.*



## Heer van Voorneweide

Verwijst naar het geslacht van Voorne, de adellijke heren en vrouwen van Voorne hadden hier een lange tijd de macht op Voorne. Het was van origine een machtige adellijke familie uit Zeeland. Zij waren onder andere burggraaf van Zeeland. Het geslacht is in 1372 uitgestorven.

## Heeswijkstraat

Vernoemd naar Heeswijk, dorp met een bekend kasteel in Noord-Brabant. Past bij kastelen gerelateerde straten.

## Hein Ewoutsstraat

Vernoemd naar vroegere polderbewoner van polder Nieuw-Helvoet. In de regesten van notariële akten van Pieter de Graeff Izaksz. uit 1733 staat benoemd dat in de 'Meentenhoek' in het '3e blok' ten westen van de hoek Hein Ewouts woont.

## Heliushaven

Verwijst naar de Haven van Hellevoetsluis. Heliuss was een oude benaming van het Haringvliet, waaraan de haven ligt.

## Hellevoetse Achterweg

Deze weg ligt in de polder Nieuw-Helvoet en vormt een directe verbinding tussen de Westdijk en het voormalige dorp Nieuw-Helvoet. De naam volgt de klassieke manier waarop dorpsstructuren vroeger werden aangeduid, waarbij 'Achterweg' vaak verwees naar een weg aan de achterzijde of rand van een dorp.

## Helmstraat

Verwijst naar de helm, een plant (helmgras) die duinen stabiliseert. De naam past binnen het cluster van planten die in de duinen groeien.

## Hendrik Boogaardstraat

Vernoemd naar Hendrik Boogaard, de laatste pastoor van Nieuw-Helvoet voor de Reformatie. Hij was pastoor in het oude gedeelte van Nieuw-Helvoet, waar nu de Nederlands Hervormde Kerk aan de Ring staat. Hendrik Boogaard bleef trouw aan zijn geloof en werd daarom door Lumey gevangengenomen en op Pasen 1572 in Brielle door ophanging om het leven werd gebracht.

*School Hendrik Boogaard. Collectie: Fortresse Holland.*



## Henri Dunantlaan

Vernoemd naar Henri Dunant (1828–1910), oprichter van het Rode Kruis en eerste Nobelprijswinnaar voor de Vrede (1901). Past bij het cluster van Nobelprijswinnaars voor de Vrede.

## Hercules

Verwijst naar Hercules, zowel een Griekse mythologische halfgod die kracht verbeeld als een bekend sterrenbeeld aan de noordelijke hemel. Past in de 'Godenwijk'.

## Herman Heijermansstraat

Vernoemd naar Herman Heijermans (1864–1924), Nederlands toneelschrijver, bekend van Op Hoop van Zegen. Past in de 'Dichters- en Schrijversbuurt'.

## Hermelijn

Vernoemd naar de hermelijn, een kleine marterachtige die in de winter een witte vacht krijgt. Onderdeel van diernamen.

## Hermes

Verwijst naar Hermes, Griekse god van handel, snelheid en reizigers. Past in de 'Godenwijk'.

## het Want

Het want is het staande want van een schip: de touwen die masten ondersteunen. Onderdeel van maritieme scheepsterminologie.

## Hockeypad

Verwijst naar de sport hockey. Onderdeel van sportstraten.

## Hofwijckstraat

Vernoemd naar Hofwijck, de buitenplaats van Constantijn Huygens in Voorburg. Hier woonden in de 17e eeuw Constantijn Huygens en zijn zoon Christiaan Huygens. Past in het cluster van kastelen en historische buitenplaatsen.

## Honkbalpad

Verwijst naar de sport honkbal. Onderdeel van sportgerelateerde straatnamen.

## Hoofdwachtstraat

Verwijst naar de hoofdwacht aan het einde van de Westkade van de haven van Hellevoetsluis. De hoofdwacht was de centrale wachtpost in een haven waar toezicht werd gehouden op het scheepverkeer, de toegangspoorten en de veiligheid.

*De Hoofdwacht. Collectie: Fortresse Holland.*



## Hooischelf

Verwijst naar een hooischoof/schelf, een traditionele manier om hooi op te slaan. Onderdeel van straatnamen met agrarische terminologie zoals Zeis en Dreef.

## Hoonartstraat

Verwijst naar het poldergedeelte Den Hoonart in Nieuw-Helvoet. Een honaert is een oude benaming voor hooiland een stuk laaggelegen grasland dat vooral werd gebruikt voor het maaien van hooi. De naam Honaart kan ook verwijzen volgens J. Klok naar een geslacht wat in vroege tijden een rol heeft gespeeld in polderzaken van Nieuw-Helvoet.

## Hoornwerkstraat

Een hoornwerk is een buitenwerk van een vesting met een kenmerkende hoornvorm. Sluit aan bij vestingtermen zoals bastion, bolwerk en courtine, waar ook straten naar zijn vernoemd.

*Caarte van het geinundeerde Weergors en' t fort van Helle-voet-sluys.  
Collectie: Nationaal Archief*



## Hopperweg

Verwijst naar Grace Brewster Murray Hopper (1906–1992), zij was een Amerikaanse wiskundige, informaticus en marine-officier. Ze wordt gezien als een van de grondleggers van de moderne computerwereld.

## Hordenpad

Verwijst naar de hordensport (atletiek). Onderdeel van sportstraten.

## Ikkerseweg

De Ikkerseweg komt al voor op de polderkaarten van Nieuw-Helvoet in 1700 als 'Den Ickersen Wegh'.

## Industriehaven

Na de Tweede Wereldoorlog werd alles op alles gezet om de leegte van de vertrokken Marine en Rijkswerf op te vullen met kleinschalige industrie. Voor het voormalige Grote (Natte) Dok werd toen een naam gekozen die beter bij dit streven paste: Industriehaven.

## Ireneplaats

Vernoemd naar Prinses Irene (1939), tweede dochter van koningin Juliana. Hoort bij het koninklijke stratencluster.

## Isaac da Costastraat

Vernoemd naar Isaac da Costa (1798-1860), dichter en historicus. Da Costa was vurig in het belijden van zijn godsdienst. Eerst was hij orthodox-joods, maar later is hij een orthodox-protestants christen geworden. Zijn leraar Hebreuws, Mozes Lemans, bracht hem in contact met Willem Bilderdijk, wiens leerling hij werd. Hij schreef liederen en politieke poëzie; zo heeft hij ook geschreven voor Nederlandsche Stemmen, een tijdschrift van het Réveil.

## Isaac Sweersstraat

Vernoemd naar Isaac Sweers (1622-1673), luitenant-admiraal in de 17e eeuw, actief in de Tweede en Derde Engelse Oorlog. Hij past in het cluster van de 'Zeeheldenwijk'.

*Portret Isaak Sweers. Collectie: Fortresse Holland.*



## Jachthoorn

Verwijst naar de jachthoorn, een blaasinstrument gebruikt bij jachttradities. Onderdeel van muziekinstrument- en signaalstraten. Het is typisch voor Nieuwenhoorn omdat 'het wapen van den Ambacht Nieuwenhoorn' bestaat uit een rood wapenschild, waarop een gouden jachthoorn te zien is.

## Jachthoornpad

Zelfde thematische herkomst als de straatnaam Jachthoorn.

## Jacob Catsstraat

Vernoemd naar Jacob Cats (1577-1660), dichter, staatsman en schrijver van moraliserende literatuur. Past in de 'Dichters- en Schrijversbuurt'.

## Jacob van Heemskerckstraat

Vernoemd naar Jacob van Heemskerck (1567-1607). Hij was een Nederlandse zeevaarder, admiraal en ontdekkingsreiziger, die bekend werd door zijn deelname aan de expeditie naar Nova Zembla en zijn cruciale rol in de Nederlandse overwinning in de slag bij Gibraltar, waar hij sneuvelde. Hij was viceadmiraal bij de Admiraliteit van Amsterdam en voerde in 1607 een succesvolle aanval uit op de Spaanse vloot, wat bijdroeg aan de vredesonderhandelingen die leidden tot het Twaalfjarig Bestand. Hij past in het cluster van de 'Zeeheldenwijk'.

## Jacob van Lennep

Vernoemd naar Jacob van Lennep (1802-1868), dichter, schrijver en historicus, bekend van De Roos van Dekama. Past in de 'Dichters- en Schrijversbuurt'.

## Jacq Perkstraat

Vernoemd naar Jacques Perk (1859–1881), dichter. Zijn sonnettenkrans Mathilde, uitgegeven door Willem Kloos, vormde de opmaat voor de vernieuwende Beweging van Tachtig, hij wordt daarom gezien als grondlegger van de Tachtigersbeweging. Hij overleed al op 22-jarige leeftijd aan een longaandoening.

Past in de 'Dichters- en Schrijversbuurt'.

## Jan Blankenstraat

Vernoemd naar ingenieur Jan Blanken (1755–1838), de visionaire waterbouwkundige die het Droogdok in Hellevoetsluis ontwierp. Zijn werk geldt als een technisch hoogtepunt uit de Nederlandse maritieme geschiedenis.

*Jan Blanken Jansz. (1755-1838), Inspecteur-generaal van Waterstaat. Collectie: Rijksmuseum.*



## Jan Capteinstraat

Verwijst naar Jan Cap(i)tein, ook wel Capeteyn, Kapitein of Kaptein. Hij was tijdens zijn leven secretaris van Nieuwenhoorn in 1679 en 1701.

## Jan Geelstraat

Verwijst naar Jan Geel, een lokale bewoner van Nieuw-Helvoet. Hij woonde in het 8e blok van de Gaarhoek in 1733.

## Jan Greshoffstraat

Verwijst naar Jan Greshoff (1888–1971), dichter, criticus en essayist, bekend om zijn scherpe literaire beschouwingen. Past in de 'Dichters- en Schrijversbuurt'.

## Jan van Brakelpad

Vernoemd naar Jan van Brakel (ca. 1618–1666), een Nederlandse kapitein die bekendstaat als held van de Vierdaagse Zeeslag. Hij past in het cluster van de 'Zeeheldenwijk'.

## Jan van Gelderstraat

Verwijst naar Jan Pauwelsz van Gelder (1647–1673). Hij was de zoon van Michiel Adriaensz de Ruyter en Anna van Gelder. Hij was een stiefzoon van De Ruyter uit het huwelijk van zijn moeder met haar eerste man, Pauwel Pietersz. en droeg daarom de achternaam van zijn moeder. Hij stierf in 1673, tijdens de Slag bij Kijkduin. Hij past in het cluster van de 'Zeeheldenwijk'.

## Jan van Speykstraat

Vernoemd naar Jan van Speyk (1802–1831), marineofficier die internationale bekendheid kreeg toen hij zijn schip liever liet ontploffen dan in Belgische handen te laten vallen. Hij past in het cluster van de 'Zeeheldenwijk'.

## Jasmijn

Verwijst naar de jasmijnstruik, een geurige sierplant die veel voorkomt in tuinen. Past in het bomen- en planten cluster.

## Joost van den Vondellaan

Vernoemd naar Joost van den Vondel (1587–1679), een van de grootste Nederlandse dichters en toneelschrijvers, vooral bekend van Lucifer en Gijsbrecht van Aemstel. Past in de 'Dichters- en Schrijversbuurt'.

## Jordenspad

Verwijst naar Thomas Jordens, meesterchirurgijn te Nieuwenhoorn van 1719 tot 1723.

## Judopad

Verwijst naar de Japanse vechtsport judo. Onderdeel van het cluster sport- en bewegingsstraten (zoals Rugby-, Hockey- en Atletiekpad).

## Julianastraat

Vernoemd naar Koningin Juliana (1909–2004), koningin der Nederlanden van 1948 tot 1980. Onderdeel van het koningshuis- en Oranjecluster.

## Kamperfoelie

Verwijst naar de kamperfoeliestruik, bekend om zijn zoetgeurende bloemen. Past binnen het bomen- en plantencluster.

## Kanaalweg Oostzijde

Ligt langs de oostzijde van het Kanaal door Voorne. Topografische naam die direct verwijst naar het kanaal. Het kanaal werd gegraven onder de kanalenkoning Koning Willem I en geopend in 1830. Het kanaal werd dwars door Voorne gegraven vanaf Nieuwe Sluis naar Hellevoetsluis om het scheepvaartverkeer tussen Rotterdam en de Noordzee te bevorderen.

Naast het kanaal was er een trekpad speciaal voor paarden aangelegd, die zeilschepen door het kanaal dienden te trekken, ook wel jagen genoemd. Achter de boezemkering is een buiten gebruik zijnde sluisdeurendok gesitueerd.

*Veerboot Vlaardingen 5 na de sluis op het kanaal door Voorne.  
Collectie: Fortresse Holland.*



## Kanaalweg Westzijde

Ligt langs de westzijde van het Kanaal door Voorne.  
Zie ook Kanaalweg Oostzijde.

## Karel de Stoutestraat

Vernoemd naar Karel de Stoute (1433–1477), hertog van Bourgondië, hij was Heer van Voorne in de periode 1470–1477. Hij was volgens schrijver J. Klok de drijvende kracht achter het droogleggen van de rivier de Goote, welke definitief werd ingepolderd in 1473.

## Karper

Verwijst naar de karper, een bekende zoetwatervis. Onderdeel van de 'Vissenwijk'.

## Kastanjelaan

Verwijst naar de kastanjeboom, bekend om de grote bladeren en kastanjes. Onderdeel van het bomen- en plantencluster.

## Kasteelpad

Verwijst naar de kasteelcluster in de wijk Den Bonsen Hoek. In deze wijk zijn straten vernoemd naar kastelen zoals Loevestein en Ehrenstein.

## Kea Boumanstraat

Vernoemd naar Kea Bouman (1903–1998), Nederlands tennisster en olympisch medaillewinnares.

## Kerkhoekstraat

Verwijst naar een oude benaming van een poldergedeelte de 'Kerkhoek' in Nieuwenhoorn. Waarschijnlijk heette dit gedeelte zo omdat daar de kerk van Nieuwenhoorn staat.



*Caarte vande polder van den Nieuwenhoorn 1695.  
Collectie: Nationaal Archief.*

## Kerkstraat

Traditionele naam voor de straat die naar de kerk leidt, in dit geval de Vestingkerk van Hellevoetsluis nabij de haven.

## Kersengarde

Verwijst naar een boomgaard met kersen. Past binnen de boomgaard cluster.

## Kickersbloem

Vernoemd naar de boerderij Kickersbloem aan de Ravenseweg.

*Boerderij Kickersbloem, anno 1791. Collectie: Fortresse Holland.*



## Klaverruiter

Verwijst naar een driehoekige of piramidevormige houten droogconstructie die in de landbouw werd gebruikt om klaver en hooi te drogen. Past bij de landbouw thematiek van de straatnamen.

## Kleiweg

Zou kunnen verwijzen naar de familie Kleiburg of Kleyburg, zij waren een vooraanstaand geslacht in Voorne. In de polder Nieuw-Helvoet ligt in 1697 ook al een 'Den Kley weg'. De weg kan wellicht ook verwijzen naar een weg van klei.

## Klokkenweide

Verwijst naar de uithof van het Vlaamse klooster Ter Doest (13e eeuw), waarvan resten bij archeologisch onderzoek in Hellevoetsluis werden gevonden. De monniken van deze kloosterorde gebruikten klokken voor het regelen van het dagritme van gemeenschappen, hiermee kondigden ze ook belangrijke momenten aan. In deze wijk zijn er meerdere weides zoals Archeologenweide en Uithofweide.

## Kloosterweg

Verwijst mogelijk naar een historische route richting een klooster of naar gronden die ooit aan kloosters waren verbonden. Deze weg ligt in een oud gedeelte in de polder de Nieuwe-Goote; de Klooster Volger Hoek. in de polder de Nieuwe-Goote de Klooster Volger Hoek.

## Kluutstraat

Vernoemd naar de kluut, een zwart-witte steltloper die voorkomt in kust- en poldergebieden. Onderdeel van de 'Vogelbuurt'.



### **Koedijk**

Lange dijk in de polder Nieuwenhoorn. Verwijst mogelijk naar een dijk die diende als veekering of waar vee (koeien) langs werd gedreven.

*Koedijk Hellevoetsluis. Collectie: Fortresse Holland.*

### **Kokkel**

Vernoemd naar de kokkel, een schelpdier dat veel voorkomt in de Nederlandse kustwateren. Past binnen de straatnamen die verwijzen naar de maritieme fauna zoals Tapijtschelp en Zeekraal.

### **Komeet**

Verwijst naar een komeet aan de sterrenhemel. Onderdeel van de 'Heelalwijk'.

### **Kompas**

Verwijst naar het navigatie-instrument dat op zee koers bepaalt. Past in het maritieme karakter van Hellevoetsluis en de wijk passend bij scheepsonderdelen.

### **Konijn**

Verwijst naar het knaagdier, veelvoorkomend in duingebieden en polders. Onderdeel van het diereennamencluster.

### **Koninginnelaan**

Vernoemd naar de Nederlandse koningin (vaak Wilhelmina, Juliana of Beatrix). Onderdeel van het koninklijk huis-cluster.



### **Koningskade**

De Koningskade verwijst naar de vernieuwde, voormalige Museumkade in de vesting, die op 27 maart 2015 officieel werd geopend. Aan deze kade liggen drie grote schepen afgemeerd: De Buffel, Lichtschip Noordhinder en de AMS Bernisse. Het college van B&W stelde voor de kade de naam Koningskade te geven, om zo aan te sluiten bij de feestelijke activiteiten rond de troonswisseling van Koningin Beatrix naar Koning Willem-Alexander.

*Straatnaambord Koningskade. Collectie Fortresse Holland.*

### **Kooilaan**

Verwijzend naar de plek waar vroeger een 'eendenkooi' of 'vogelkooi' stond. Dit is een historische vangplaats voor watervogels. Er waren meerdere kooien in de polder van Nieuwenhoorn.

### **Koolwitje**

Vernoemd naar het koolwitje, een veel voorkomende vlinder. Belangrijk onderdeel van de Vlinderwijk, met straten als Citroenvlinder, Atalanta en Oranjetip.

### **Koperslager**

Verwijst naar het ambacht van de koperslager, een vakman die koperen voorwerpen maakte. Past bij ambachtsstraten zoals Mandenmaker en Schrijnwerker.

## Koperslagerplein

Plein vernoemd naar het ambacht van de koperslager, een vakman die koperen voorwerpen maakte. Het past in een cluster van oude ambachten. Het Koperslagerplein ligt in het verlengde van de straat de Koperslager.

## Korenaar

Verwijst naar het bloem- of vruchtgedeelte van een graangewas zoals tarwe. Onderdeel van het landbouwcluster samen met Korenschoof, Plaggenweide en Dorsvlegel.

## Korenschoof

De opgestapelde bos korenhalmen die na de oogst werden verzameld. Verwijst naar landbouwgeschiedenis en past bij straten als Dorsvlegel en Korenaar.

## Korfbalpad

Vernoemd naar de sport korfbal. Onderdeel van het sportcluster samen met Judopad, Hockeypad, Softbalpad en Triathlonweg.

## Korteweg

De topografische naam verwijst naar een korte verbindingsweg tussen twee hoofdwegen. Het is een veelvoorkomende naam in historische dorpsstructuren.

## Kosmos

Verwijst naar het heelal als geheel. Onderdeel van de 'Heelalwijk'.

## Kouwenoordseweg

Het is oorspronkelijk een polderweg in de polder Nieuwenhoorn gelegen in het gedeelte 'den Kouwen Noort'. Hiernaast zijn er in het archief veel polderbewoners te vinden met de achternaam Kouwenoord.



*Caarte vande polder van den Nieuwenhoorn 1695.*

*Collectie: Nationaal Archief*

## Laaijkreekseweg

De Laaijkreekseweg is een oude polderweg in de polder Nieuwenhoorn. In deze polder lag het gedeelte 'Laije' of 'Laye Kreeke'. Dit gedeelte van de polder lag naast De Gront van Heenvliet en werd gescheiden door een watering genaamd 'De Laaye Kreekse Wateringe'. De naam verwijst mogelijk naar een lange kreek, dit is een smal, langgerekt, oorspronkelijk natuurlijk gevormd en vaak bochtige waterloop in de polder. Op het kaartboek van Voorne is deze omschrijving passend van de 'De Laaye Kreekse Wateringe'.

## Lagelandseweg

Vernoemd naar een oude polderweg in de polder Nieuw-Helvoet, waarschijnlijk een laaggelegen polderzone.

## Lamarrweg

Vernoemd naar Hedy Lamarr, Oostenrijks-Amerikaanse actrice én uitvinder (1914–2000). Bekend doordat haar frequentie-sprong-technologie de basis werd voor wifi, bluetooth en moderne communicatiesystemen. Onderdeel van het tech-/wetenschapscluster zoals Einsteinweg en Stephensonweg.

## Lamprei

Verwijst naar de lamprei, een primitief, palingachtig zee- en rivierdiertje. De lamprei, ook wel prik of negenoog genoemd, is een bijzondere, kaakloze vis die in Nederlandse rivieren en kustwateren voorkomt. De vis is bekend om zijn parasitaire levenswijze waarbij hij zich met een zuigmond aan andere vissen hecht om bloed op te zuigen. Onderdeel van de 'Vissenwijk'.

## Landhoofd

Een landhoofd is het vaste steunpunt aan land voor een brug, sluis of basculewerk. Past bij de waterbouwkundige terminologie van Hellevoetsluis. De bebouwing ligt langs het Kanaal door Voorne.

## Langemeetstraat

Verwijst naar een oude meent. Een meet is een oude oppervlaktemaat voor land, die vroeger veel werd gebruikt voor akkerland. Dat ging om ongeveer 0,3 tot 0,5 hectare ( $\pm 3.000\text{--}5.000\text{ m}^2$ ). De naam duidt op historisch agrarisch gebruik van grond en oude landbouwverkeveling.

## Langeweg

Een veelvoorkomende aanduiding voor een langgerekte weg. Deze weg ligt in de polder de Goote tussen de Middelweg en de Rijksstraatweg. Aan de zijden van deze weg zijn resten aangetroffen van boerderijen uit de 4e en 5e eeuw.

## Largostraat

Verwijst naar largo, een zeer langzaam muziektempo. Past volledig binnen het cluster van muzieknamen zoals Sonatestraat en Preludestraat.

## Larix

Vernoemd naar de lariksboom (*Larix decidua*). Onderdeel van het bomen- en plantencluster, samen met Esdoornlaan en Liguster.

## Leeuw

De Leeuw verwijst naar het sterrenbeeld Leeuw, een klassiek dierenriemteken dat symbool staat voor kracht en leiderschap. Het is één van de twaalf dierenriemtekens.

## Legatostraat

Afgeleid van legato, een muziekterm die betekent dat noten soepel en vloeiend aan elkaar worden gespeeld, zonder hoorbare onderbrekingen. Onderdeel van het muziek- en componistencluster.

## Liguster

De naam Liguster verwijst naar de ligusterstruik, een haagplant, veelvoorkomend in tuinen en openbaar groen. De liguster is wintergroen tot halfwintergroen en staat bekend om zijn dichte groei. De straatnaam maakt deel uit van een wijk met een bomen- en plantenthema.

## Lijsterbes

Vernoemd naar de lijsterbes, een boomsoort die veel voorkomt in parken en lanen. De soort staat bekend om zijn witte bloesem in het voorjaar en zijn opvallende rood-oranje bessen in het najaar. Past in het bomen- en plantenthema.

## Loevesteinstraat

Verwijzing naar Slot Loevestein, bekend als middeleeuws kasteel en de ontsnapping van Hugo de Groot in zijn boekenkist. Onderdeel van het kastelencluster zoals Muiderslotpad en Hackfortstraat.

*Portret van Hugo de Groot en zijn ontsnapping in een boekenkist.  
Collectie: Rijksmuseum.*



## Lunenburgstraat

Vernoemd naar Kasteel Lunenburg in Utrecht. Lunenburg is een woontoren aan de zuidkant van de Langbroekerwetering.

## Maagd

Verwijst naar het sterrenbeeld Maagd, onderdeel van de dierenriem. Het is een van de twaalf dierenriemtekens.



## Maarten Trompstraat

Vernoemd naar Maarten Tromp (1598–1653), Nederlands admiraal in de Gouden Eeuw. Beroemd om zijn zeeslagen tegen Engeland tijdens de Eerste en Tweede Engels-Nederlandse Oorlog. Hij past in het cluster van de ‘Zeeheldenwijk’.

*Maarten Harpertz Tromp (1598-1653). Luitenant-admiraal. Collectie Rijksmuseum.*

## Machteldstraat

De straat is vernoemd naar Machteld van Voorne, dochter van graaf Gerard van Voorne. Zij speelde een belangrijke rol in de regionale adel van de veertiende eeuw. Op 28 december 1367 gaf Machteld, de gorzen, die toen werden aangeduid met de namen Nieuw Hellevoeterland en Smeethil, ter bediking uit. Machteld was tweemaal gehuwd: in 1323 met Dirk Loef III van Kleef, graaf van Hülchrath en heer van Kervenheim en Oedt (†1332), en omstreeks 1336 met Dirk IV, heer van Monschau en Valkenburg (†1346). Als vrouwe van Monschau, Valkenburg en Voorne en als burggravin van Zeeland bekleedde zij een invloedrijke positie binnen Holland, Zeeland, Gelre en het Rijn-Maasgebied. Beide huwelijken bleven zonder nakomelingen. Met haar overlijden stierf het geslacht van Voorne uit.

## Majeurstraat

Verwijst naar majeure, een toonsoort binnen de muziek. De toonsoort staat bekend om haar heldere en opgewekte karakter. Past binnen het muziekcluster Preludestraat en Sonatestraat.

## Maltaweide

De naam Maltaweide verwijst naar de Ridder van Malta, ook wel Johannieters genoemd, een middeleeuwse ridderorde met bezittingen verspreid over Europa. In deze wijk zijn archeologische opgravingen gedaan die wijzen op een uithof, van de kloosterorde die verbonden was aan de cisterciënzer abdij Ter Doest in West-Vlaanderen (België). De Cisterciënzers en de Johannieters waren afzonderlijke orden, maar beide speelden een belangrijke rol in de middeleeuwen.

## Mandenmaker

Vernoemd naar het ambacht van de mandenmaker, die gevlochten mandwerk produceerde voor landbouw en visserij. Onderdeel van het ambachtencluster (Koperslager, Schrijnwerker, Tinnegieter).

## Mantelschelp

Verwijst naar een type schelpsoort. Past binnen de maritieme fauna zoals Tapijtschelp, Strandgaper en Kokkel.

## Marathonweg

Vernoemd naar de hardloopsport en de klassieke marathonaafstand. Onderdeel van het sportcluster (Hockeypad, Softbalpad, Triathlonweg, Judopad).

*Bouw woningen in de Sportwijk. Collectie Fortresse Holland.*



### **Marcandostraat**

De naam Marcandostraat verwijst naar de muzikale term marcando. In de muziek betekent marcando dat noten duidelijk geaccentueerd en nadrukkelijk worden gespeeld. Het geeft aan dat een passage met extra kracht en articulatie moet worden uitgevoerd. De straatnaam past binnen een wijk waarin meerdere namen zijn ontleend aan muziektermen.

### **Marconiweg**

Vernoemd naar Guglielmo Marconi (1874–1937), uitvinder van de draadloze telegrafie en Nobelprijswinnaar. Onderdeel van het wetenschapperscluster zoals de Einsteinweg en Stephensonweg.

### **Margrietplaats**

De Margrietplaats is vernoemd naar Prinses Margriet der Nederlanden. Zij is geboren in Ottawa, Canada, 19 januari 1943. Zij is de derde dochter uit het huwelijk van koningin Juliana en prins Bernhard van Lippe-Biesterfeld. Prinses Margriet draagt officieel de titel Hare Koninklijke Hoogheid en is lid van het Huis Oranje-Nassau. Zij bezit zowel de Nederlandse als de Britse nationaliteit en staat als achtste in de lijn van troonopvolging. Onderdeel van het koninklijk huis-cluster.

### **Marmot**

Verwijst naar de marmot, een knaagdier dat voorkomt in berggebieden. Past binnen het dierencluster met Konijn, Hermelijn, Wezel en Eekhoorn.

### **Marshallaan**

Vernoemd naar George Calett Marshall (1880–1959), Amerikaanse generaal en staatsman, bekend van het Marshallplan voor Europees herstel na WOII. Nobelprijs voor de vrede in 1953. Past bij het cluster van Nobelprijswinnaars voor de Vrede.

### **Marter**

Vernoemd naar de marter, een slank en behendig roofdier dat voorkomt in de Nederlandse fauna. Onderdeel van de dierenreeks.

### **Martin Luther Kinglaan**

Vernoemd naar Dr. Martin Luther King Jr., icoon van de Amerikaanse burgerrechtenbeweging, bekend van "I Have a Dream". Nobelprijswinnaar voor de Vrede (1964). Past bij het cluster van Nobelprijswinnaars voor de Vrede.

*Portret Martin Luther King*



### **Martinuspad**

De eerst bekende pastoor van Nieuwenhoorn was een zekere Martinus, genoemd in 1514.

### **Mauritsplaats**

De Mauritsplaats is vernoemd naar Maurits van Oranje-Nassau, zoon van prinses Margriet en Pieter van Vollenhoven. Onderdeel van het koninklijk huis-cluster.

### **Max Euwestraat**

Vernoemd naar Max Euwe (1901–1981), Nederlands wereldkampioen schaken in 1935 tot 1937. Past binnen het cluster van prominente Nederlandse sporters.

## Meerpaal

Een meerpaal is een paal om schepen aan vast te maken. Verwijzing naar het maritieme karakter van Hellevoetsluis.

## Meeuwenlaan

Vernoemd naar de meeuw, kenmerkende kustvogel. Onderdeel van de 'Vogelbuurt' met de Kluutstraat en Gruttostraat.

## Meidoornstraat

De Meidoornstraat verwijst naar de meidoornstruik, een inheemse plant. De meidoorn staat bekend om zijn witte bloesem in het voorjaar en zijn rode bessen in het najaar. De naam past binnen het cluster van planten die in de duinen groeien.

## Melkweg

Verwijst naar het sterrenstelsel, de Melkweg. Onderdeel van de 'Heelalwijk'.

*Luchtfoto Heelalwijk. Collectie Fortresse Holland.*



## Menkemaborgstraat

Vernoemd naar de Menkemaborg, een Groningse borg (kasteelhuis) uit de 14e eeuw. Past binnen het kastelenthema van de wijk.

## Menuetstraat

Vernoemd naar de menuet, een statige dans en muziekstuk in driekwartsmaat, afkomstig uit de klassieke hofcultuur. Onderdeel van het muziekcluster.

## Meteoriet

Verwijst naar een meteoriet, een gesteente dat vanuit de ruimte op aarde valt. Onderdeel van de 'Heelalwijk'.

## Michiel de Ruyterstraat

De straat is vernoemd naar Michiel Adriaenzoon de Ruyter (1607-1676), een van de beroemdste admirala's uit de Nederlandse geschiedenis. Hij is vooral bekend vanwege de succesvolle tocht naar Chatham en zijn rol in de Tweede Engels-Nederlandse Oorlog. De Ruyter had een duidelijke band met Hellevoetsluis, dat in de zeventiende eeuw een belangrijke marinehaven was. Vanuit deze vestingstad vertrok en keerde hij regelmatig terug met zijn vloot, en Hellevoetsluis diende als uitvalsbasis voor de oorlogsvloot van de Republiek. Hij past in het cluster van de 'Zeeheldenwijk'.

## Middelhoekstraat

Verwijst waarschijnlijk naar perceel in polder de Nieuwe Goote, genaamd de Middel Hoek. Dit gedeelte ligt midden in deze polder, hier doorheen liep een waterstroom van de De Gootse Waal omstreeks 1700. Tegenwoordig ligt hier nog een restant genaamd de Middelhoekse Wetering.

## Middellantweide

De monniken van de abdij Ter Doest speelden een belangrijke rol bij het beschermen van Voorne tegen het water, dat in de middeleeuwen steeds grotere gebieden bedreigde. Deze monniken hadden veel ervaring met bedijkings- en ontginningswerkzaamheden. In ruil voor deze inspanningen ontving de abdij het zogenoemde Middellant, een schenking die in een oorkonde werd vastgelegd. De exacte ligging van het Middellant is niet met zekerheid vast te stellen, maar het gebied bevond zich vermoedelijk in de omgeving van Rockanje en omvatte delen van het huidige Haringvliet.

*Kaart van Voorne met de vermoedelijke toestand omstreeks 1400 waarin de ligging van de Goote is aangegeven. Collectie: Streekarchief Voorne-Putten.*



## Middelweg

Naam van een polderweg in polder de Goote, die de Naterse Dijk verbindt met de Rijksstraatweg, voorheen de 'Den Hoofd-dijk' genoemd. Deze weg wordt ook wel de Gootse Middelweg genoemd. In deze omgeving zijn er meerdere namen met Middel erin, mogelijk verwijzend naar de Middel Hoek of Middellant.

## Minerva

Verwijst naar Minerva, de Romeinse godin van wijsheid, kunsten en strategie. Past in de 'Godenwijk' samen met Hermes, Ares en Poseidon.

## Moeder Teresalaan

Vernoemd naar Moeder Teresa (1910–1997), katholieke heilige en Nobelprijswinnares, bekend om haar werk onder de armen in Calcutta.

## Moerbeigaarde

Verwijst naar de moerbeiboom. Past binnen de planten- en boomnamenreeks.

## Molbord

Een groot, door paarden getrokken landbouwwerktuig om land te egaliseren, bijvoorbeeld om molshopen plat mee te drukken of grond mee te verplaatsen.

## Molendijk

De dijk tussen de polders Nieuwenhoorn en Oudenhoorn. Op deze dijk stond de Oudenhoornse Molen.

## Molenstraat

Vernoemd naar de stellingmolen 'De Hoop', die in 1801 in de directe omgeving werd gebouwd.

*Zicht door de Molenstraat met bewoners. Collectie: Fortresse Holland.*



## Molenweg

Bij de Moriaanseweg west in Hellevoetsluis stond molen de Haas (ook bekend als Ten Bruggencate), een markante koren-molen die deel uitmaakt van de historische molens in de polder Nieuw-Helvoet. De molen was gebouwd in 1891, onttakeld in 1956.

## Monnikweide

Verwijst naar een middeleeuwse weide die toebehoorde aan de monniken van Ter Doest. Omstreeks 1200 kregen de monniken bezittingen in de Oosthoek. Hier ontstond een uithof met diverse woningen en een kerk. De begraafplaats daarvan is tijdens een uitgebreid archeologisch onderzoek in 1998 opgegraven op het terrein waar nu de wijk Ravense Hoek in Hellevoetsluis ligt. De namen van deze wijk passen binnen het Ter Doest-uithofcluster.

## Montanusstraat

Vernoemd naar Petrus Montanus (1594/95 - 1638). Hoewel Montanus theologie had gestudeerd, en dominee was in het dorp Nieuwenhoorn, werd hij vooral bekend als de eerste Nederlandstalige die een omvangrijke studie van het klanksysteem publiceerde. Zijn boek had de titel Bericht van een nieuwe konst genaemt De Spreeckonst, afgekort De Spreeckonst 'De uitspreekkunde'. Hiermee past hij in het cluster bekende polderbewoners.

## Montfoortstraat

Vernoemd naar het kasteel Montfoort, in de historische stad in Utrecht met middeleeuwse wortels. Onderdeel van het kastelencluster (Loevestein, Lunenburg, Hackfort).



## Morgen Stont

Verwijst naar naam van de vroegere boerderij, gelegen in de Bryhoek in de polder Nieuwenhoorn. De boerderij zou vernoemd kunnen zijn naar het oud-Hollandse spreekwoord 'de morgenstond heeft goud in de mond', dit betekent dat je maar beter vroeg kan opstaan om het maximale uit je dag te halen.

*Generale Caarte van den lande van Voorne aan de Oost Zyde van Flacquee.  
Collectie: Nationaal Archief.*

## Moriaansegweg Oost en West

Op een polderkaart van 1697 heet deze weg de Moor Jaanse Wegh. Het woord moer of moor verwijst mogelijk naar het steken van turf, ook wel moeren genoemd. Dit zou kunnen inhouden dat er mogelijk een verband is tussen de Moriaansegweg en de Moor Hoek, een perceel in De Quack, bijna parallel aan de Moriaansegweg. Een Jaan is een oude term voor een doorgang op een akker. De Moriaansegweg West heeft de bijnaam het kolenpad, dat heeft te maken met de regelmatige verharding van de weg met koolas voor de gasfabriek.

## Mossel

Verwijst naar de mossel, een bekend schelpdier van de Zeeuwse en Hollandse kust. Past in het maritieme fauna cluster zoals Tapijtschelp en Zeekraal.

## Mosterdijk

Historische naam verwijzend naar een dijk die de polder Oud Hellevoet en Nieuwenhoorn scheidt, ook wel Den Moster Dijk en Den Mostaert Dijk. Het zou kunnen verwijzen naar een achternaam van een oude polderbewoner.

## Mozartstraat

Vernoemd naar Wolfgang Amadeus Mozart (1756-1791), componist, een van de grootste uit de muziekgeschiedenis. Past in het componistencluster (Beethovenstraat, Bachstraat).

## Muiderslotpad

Verwijst naar het Muiderslot, middeleeuws kasteel bij Muiden. Onderdeel van het kastelencluster (Loevestein, Lunenburg, Hackfort).

## Multatulistraat

Vernoemd naar Multatuli (Eduard Douwes Dekker), beroemde schrijver van Max Havelaar. Het boek wordt gezien als aanklacht tegen koloniale wantoestanden. Past in de 'Dichters- en Schrijversbuurt'.

*Portret van Multatuli. Collectie Rijksmuseum.*



## **Máximastraat**

Vernoemd naar Koningin Máxima. Ze is geboren als Máxima Zorreguieta in Buenos Aires, Argentinië. Ze is Prinses der Nederlanden, Prinses van Oranje-Nassau en is de vrouw van koning Willem-Alexander van Oranje. Past binnen het koningshuiscluster.

## **Nelson Mandelalaan**

Vernoemd naar Nelson Mandela (1918–2013), Zuid-Afrikaans anti-apartheidsleider, president en Nobelprijswinnaar voor de Vrede. Past bij het cluster van Nobelprijswinnaars voor de Vrede zoals Martin Luther Kinglaan en Dag Hammarskjöldlaan.

## **Nereus**

Verwijst naar Nereus, een Griekse zeegod en vader van de Nereïden. Past in de 'Godenwijk' met Poseidon, Ares, Hermes.

## **Nicolaas Beetsstraat**

Vernoemd naar Nicolaas Beets (1814–1903), Nederlands dichter, schrijver en predikant. Bekend van het boek Camera Obscura (geschreven onder het pseudoniem Hildebrand). Past in de 'Dichters- en Schrijversbuurt'.

## **Nicolaas Verschoorstraat**

Vernoemd naar Nicolaas Verschoor (1621-1667). Hij was een schout-bij-nacht bij Admiraal de Ruyter op de Eendracht. Hij sneuvelde in gevecht met de Fransen bij Stromboli in de baai bij Palermo, Italië. Hij past in het cluster van de 'Zeeheldenwijk'.

## **Nieuwe Zeedijk**

Verwijst naar een nieuw aangelegde zeedijk als onderdeel van de waterkering richting het Haringvliet. Het was oorspronkelijk een dijk die werd aangelegd vanaf de Zuiddijk ten westen van de vesting Hellevoetsluis, omdat omstreeks 1700 de Weer Gorsen Zee Dijk wegspoelden zoals vermeld in het Kaartboek van Voorne.

## **Nieuwlandstraat**

Verwijst naar predikant Petrus Nieuwland. In 1748 werd hij predikant te Nieuwenhoorn en de Gooten. Past in het cluster belangrijke Nieuwenhoornaars.

## **Nijenrodestraat**

Vernoemd naar Kasteel Nijenrode in Breukelen, tegenwoordig bekend als Universiteit Nyenrode. Onderdeel van het kastelencluster zoals Loevestein, Lunenburg en Hackfort.

## **Nijverheidsweg**

Aanduiding voor een straat in een industriegebied, verwijzend naar ambacht, productie en bedrijvigheid.

*Nijverheidsweg Kickersbloem met Weyers en Renault automobielbedrijf.  
Foto door Theo Rolfast. Collectie: Fortresse Holland.*

## **Nimbus**

Verwijst naar een type regendragende wolkensoort, de nimbostratus. Onderdeel van de 'Heelalwijk'.

## **Noorddijk**

Historische dijk die de polder Nieuwe Goote scheidt van de polder Nieuw-Helvoet.



## Noordhoren

Vernoemd naar de noordhoren, een slakensoort met een schelp. Past bij de maritieme fauna zoals Spoelhoren en Tapijtschelp.

## Noordse Molenweg

Verwijst naar de polderweg Den (Noortsen) Mool Wegh in Den Kouden Noort in de polder Nieuwenhoorn, waar in de buurt meerdere molens stonden, waaronder waarschijnlijk de 'Noordsche molen'. De weg komt uit op de Molendijk tussen Nieuwenhoorn en Oudenhoorn.

## Octaafstraat

Vernoemd naar het octaaf in de muziek, een interval van acht tonen. Onderdeel van het muziek- en componistencluster.

## Oever

Verwijst naar de rand van water, passend bij de watergebonden straatnamen van Hellevoetsluis. De Oever ligt nu langs de rand van het Haringvliet, wat door de bouw van de Deltawerken een binnenmeer is geworden.

## Olympus

Verwijst naar de berg Olympus, woonplaats van de Griekse goden. Past in de 'Godenwijk'.

## Oost-Barrièrestraat

Naam van een "barrière" van een verdedigingswerk van een vesting. Sluit aan bij vestingtermen zoals bastion, bolwerk en courtine, waar ook straten naar zijn vernoemd.

## Oostdijk

Verwijst naar een dijk tussen de polder Nieuw-Helvoet en Nieuwenhoorn.

## Oosthoekweide

Vernoemd naar een gebied de Oosthoek. Verwijst naar een middeleeuwse weide die toebehoorde aan de monniken van Ter Doest. Omstreeks 1200 kregen de monniken bezittingen in de Oosthoek. Hier ontstond een uithof met diverse woningen en een kerk. De begraafplaats daarvan is tijdens een uitgebreid archeologisch onderzoek in 1998 opgegraven op het terrein waar nu de wijk Ravense Hoek in Hellevoetsluis ligt. De namen van deze wijk passen binnen het Ter Doest-uithofcluster.

## Oostkade

Verwijst naar een kade aan de oostkant van de haven in Hellevoetsluis. De Oostkade is te vinden op kaarten uit de 17e eeuw. De meeste gebouwen op deze kaden dateren uit de 17de en 18de eeuw.

*Oostkade Hellevoetsluis. Collectie: Fortresse Holland.*



## Oostzanddijk

Historische dijk gemaakt van zandgrond aan de oostkant van de haven. De Oostzanddijk ligt in het verlengde van de Oostkade. Aan de Oostzanddijk is o.a. het historische Prinsehuis en de Vestingkerk gevestigd.

## Opzoomerlaan

Vernoemd naar burgemeester Walter Robert Edmund Henri Opzoomer (1865- 1896) die van 1892 tot 1896 burgemeester was van Hellevoetsluis. Hij was de zoon van Cornelis Willem Opzoomer (1821 - 1892) een Nederlands jurist, filosoof, logicus en theoloog, in zijn tijd vooral bekend om zijn elfdelig commentaar op het Nederlandse Burgerlijk Wetboek.

*Opzoomerlaan met postkantoor, barakkensloot en hondenkar voor postvervoer en telegraafpaal. Collectie: Fortresse Holland.*

### **Oranjetip**

Vernoemd naar de oranjetip, een vlindersoort. Onderdeel van de Vlinderwijk, samen met Citroenvlinder, Koolwitje en Atalanta.

### **Orion**

Verwijst naar de Orion, een van de bekendste sterrenbeelden. Onderdeel van de 'Heelalwijk'.

### **P. A. de Genestetlaan**

Vernoemd naar P.A. de Genestet (Petrus Augustus de Genestet, 1829-1861), Nederlands dichter en theoloog. Bekend om zijn melancholische én scherpzinnige poëzie, waaronder De Leekedichtjes. Past in de 'Dichters- en Schrijversbuurt'.

### **P. C. de Vinckstraat**

Vernoemd naar Pieter Charles de Vinck. Hij was aan het einde van de 16e eeuw schoolmeester in Nieuw-Helvoet. In 1624 staat hij vermeld als schepenen van het Weergors. In 1646 staat hij vermeld als secretaris van Nieuwenhoorn.

### **P. C. Hooftstraat**

Verwijst naar Pieter Corneliszoon Hooft (1581-1647), dichter, historicus en toneelschrijver. Auteur van klassieke werken zoals Nederlandsche Historiën. Past in de 'Dichters- en Schrijversbuurt'.

### **Palissade**

Een palissade is een verdedigingswerk van verticale houten palen rond forten en vestingen. Sluit aan bij de wijk met vestingtermen zoals Courtine, Redoute, Ravelijnstraat.

### **Papenweide**

De naam verwijst naar een stuk land dat toebehoorde aan Rooms-katholieke geestelijken, ook wel papen genoemd. De naam verwijst naar een middeleeuwse weide die toebehoorde aan de monniken van Ter Doest. Omstreeks 1200 kregen de monniken bezittingen in de Oosthoek. Hier ontstond een uithof met diverse woningen en een kerk. De begraafplaats daarvan is tijdens een uitgebreid archeologisch onderzoek in 1998 opgegraven op het terrein waar nu de wijk Ravense Hoek in Hellevoetsluis ligt. De namen van deze wijk passen binnen het Ter Doest-uithofcluster.

### **Parkweg**

Topografische naam die een route aanduidt langs of naar een park. In dit geval verwijst het naar een bungalowpark Città Romana. De weg bevindt zich bij de Voorweg, die de Nieuweweg en de Nieuwe Zeedijk met elkaar verbindt.

### **Parnassialaan**

Verwijst naar de Parnassia, een opvallende plant met witte bloemen. De bloem staat op een rechtopstaande steel. Het is een soort die gedijt in vochtige en kalkrijke milieus zoals duinvalleien. De soort is vernoemd naar de Griekse berg Parnassus nabij Delphi. De naam past binnen het cluster van planten die in de duinen groeien.

### **Pascalweg**

Vernoemd naar Blaise Pascal (1623-1662), Frans wiskundige, natuurkundige en filosoof. Bekend van o.a. Pascal's driehoek en drukwet. Sluit aan bij het wetenschapcluster zoals Einsteinweg en Marconiweg.

### **Pauwoog**

Vernoemd naar de pauwoogvlinder, een kleurrijke dagvlinder. Onderdeel van de Vlinderwijk.

## Penhoren

Verwijst naar een zeeschelp van een in zee levende slakkensoort. De schelp is lang, slank en spiraalvormige. Past in het cluster van zeefauna zoals Spoelhoren, Strandgaper en Schelpenpad.

## Peperstraat

Het is een historische straatnaam die verwijst naar handel in specerijen, in dit geval peper. De Peperstraat was een lange smalle steeg die de Nieuwstraat verbond met de Westkade. In de buurt van de Peperstraat zat o.a. een VOC-magazijn en woonde er een bootsman van het college ter Admiraliteit.

## Perryweg

Perryweg is vernoemd naar John Perry (1850–1920), een Britse ingenieur en pionier op het gebied van elektriciteit en elektrotechniek.

## Philips van Almondestraat

Vernoemd naar Philips van Almonde (1644–1711), Nederlands admiraal die vocht in de Zeeslagen tegen Frankrijk en Engeland. Hij past in het cluster van de 'Zeeheldenwijk'.

## Piet Heynstraat

Vernoemd naar Piet Pieterszoon Heyn (1577–1629), admiraal en bekend om het veroveren van de Spaanse Zilvervloot. Eén van de prominentste figuren uit de maritieme historie. Piet Heyn heeft met de zilvervloot voor de haven van Hellevoetsluis gelegen.

*Portret van Piet Pieterszoon Hein. Collectie: Fortresse Holland.*



## Pieter Floriszpad

Vernoemd naar Pieter Florisz (1602–1654), admiraal in de vloot van de Republiek. Hij was actief in de strijd op zee tijdens de Tachtigjarige Oorlog. Hij huwde Lidewij Teding van Berkhout, afkomstig uit het bekende regentengeslacht Teding van Berkhout, en was daarmee via diens derde vrouw aangetrouwde familie van Maarten Tromp. Hij past in het cluster van de 'Zeeheldenwijk'.

## Pieter Postplein

Vernoemd naar Pieter Post (1608–1669), Nederlands architect van de Hollandse barok, bekend van het Mauritshuis. Aan hem wordt ook het ontwerp van het Prinsenhuis in de vesting van Hellevoetsluis toegeschreven.

## Pieter Poststraat

Vernoemd naar Pieter Post (1608–1669), Nederlands architect van de Hollandse barok, bekend van het Mauritshuis. Aan hem wordt ook het ontwerp van het Prinsenhuis in de vesting van Hellevoetsluis toegeschreven.

## Pijlstaart

De naam Pijlstaart verwijst naar de pijlstaartvlinder, een nachtvlinder die voorkomt in Nederland. Deze vlinder dankt zijn naam aan de karakteristieke pijl- of spitsvormige tekening en lichaamsbouw. De straat is onderdeel van de 'Vlinderwijk'.

## Plaggenweide

Verwijst naar een oude landbouwmethode waarbij plaggen (graszoden) werden gestoken voor bemesting of heidebeheer. Het verwijst naar de uithof van klooster Ter Doest (Vlaanderen), waar 13e-eeuwse restanten in Hellevoetsluis zijn opgegraven. Nabij de uithof stonden zogenaamde plaggenhuizen of plaggenhutten. Dit waren zeer eenvoudige, vaak gedeeltelijk ingegraven woningen, met muren van leem en twijgen en een dak bedekt met graszoden, plaggen.

## Plataanlaan

Vernoemd naar de plataan, een boom die veel voorkomt in lanen en stadsparken. De straatnaam maakt deel uit van een wijk met een bomen- en plantenthema.

## Plattendijk

Een dijk in de polder Nieuwenhoorn. De dijk verbindt de Oostdijk met de Zeedijk. De naam verwijzend naar een platte, lage dijkconstructie.

## Plein Fort Haerlem

Verwijst naar het daar aan gelegen Kazerne Haerlem. Deze kazerne maakt deel uit van de verdedigingswerken.

*Kazerne Haerlem. Groep militairen tijdens de mobilisatie in 1914. Er worden druk aardappelen geijst. Collectie: Fortresse Holland.*



## Ploegschaar

Verwijst naar het landbouwgereedschap dat de grond opensnijdt tijdens het ploegen. Past in het landbouw cluster Korenaar en Roterij.

## Pluvierhof

Vernoemd naar de pluvier, een kustvogel die veel voorkomt langs Nederlandse stranden en polders. Onderdeel van de 'Vogelbuurt'.

## Poelmanstraat

Vernoemd naar J. Poelman, voorzitter van het oprichting comité van de woningbouwvereniging Volkshuisvesting te Hellevoetsluis.

## Polaris

Verwijst naar de Poolster (Polaris), het vaste oriëntatiepunt aan de hemel. Onderdeel van de 'Heelalwijk'.

## Pomona

In de Romeinse mythologie godin van fruitbomen en vruchten. Past in de 'Godenwijk'.

## Poseidon

Verwijst naar Poseidon, Griekse god van de zee en aardbevingen. Past in de 'Godenwijk'.

## Postwagen

De postwagen is een vervoerswagen voor post en vracht, gebruikt op vaste postroutes. Het verwijst naar de spoorbaan van de Rotterdamsche Tramweg Maatschappij (RTM), die eind 19e eeuw deze functie grotendeels overnam. De RTM-tramlijnen verbonden Hellevoetsluis met Rotterdam en zorgden voor sneller vervoer van post, goederen en personen.

## Potgieterstraat

Everhardus Johannes Potgieter (1808-1875) was een invloedrijke Nederlandse schrijver, dichter en criticus, bekend als medeoprichter van het progressief-liberale literatuurblad *De Gids* (1837) en als de criticus van de 'Jan Saliegeest' (lamlendigheid) in de Nederlandse samenleving, en legde de basis voor serieuze Nederlandse literatuurkritiek. Past in de 'Dichters- en Schrijversbuurt'.



*Portret van Everhardus Johannes Potgieter. Collectie: Rijksmuseum.*

### **Preludestraat**

Verwijst naar de prelude, een muziekstuk dat voorafgaat aan een groter werk. Past in het muziek- en componistencluster.

### **President Paterstraat**

Vernoemd naar Lambertus Pater. In de periode 1812-1815 was hij burgemeester van Hellevoetsluis. In de Franse tijd werd de burgemeester President genoemd, vandaar de naam President Pater. In 1813 ontving hij de sleutels van de stad uit handen van de commandant van het Franse garnizoen, toen het getij ging keren. In 1811 staat hij vernoemd als oud-officier en woont hij in bij Katharina Elisabeth Savelkoels, weduwe van Jan Kramers, gepatenteerd logementhoudster te Hellevoetsluis.

### **Prunus**

Een Prunus is een geslacht van bomen en struiken uit de rozenfamilie, waaronder bekende soorten als sierkersen, kersen, pruimen, perziken, abrikozen en amandelbomen, beroemd om hun prachtige voorjaarsbloesem (wit of roze) en soms eetbare vruchten, zoals de populaire Japanse sierkers. Past binnen het planten- en bomencluster.



### **Quacksedijk**

Een historische dijk die de polder de Quack en de Sint Anna polder scheidt. De naam verwijst naar de gelijknamige polder de Quacq die in 1475 bedijkt is. In dit gebied is ook de gelijknamige familie Quack, Quak of Quacq ontstaan, die in het verleden veel invloed had op het poldergebied. Ook tegenwoordig zijn er nog familieleden die in Hellevoetsluis wonen.

*Caarte van Sinte Cornelispolder  
ander de Quacq, 1697.  
Collectie: Nationaal Archief.*

### **Ram**

Verwijst naar het sterrenbeeld Ram (Aries), een van de twaalf dierenriemtekens.

### **Rangeerloek**

Verwijst naar een rangeerloc of rangeerloek, dit is een locomotief die gebruikt wordt voor het verplaatsen van wagons in een rangeerterrein. Past binnen het cluster wat verwijst naar de nabijgelegen spoorbaan van de RTM in de wijk.

### **Rappardstraat**

De straat is vernoemd naar Jhr. Ir. Charles Rappard (1865-1944), hoofdingenieur van het werfbedrijf. Hij was tot 1 augustus 1931 directeur van de Rijkswerf te Hellevoetsluis.

*Portret Directeur van Rappard. Collectie: Fortresse Holland.*



## Ravelijnstraat

Verwijst naar een ravelijn, een driehoekig buitenwerk in een vesting dat de hoofdpoort beschermde. Het is een onderdeel van de Hollandse vestingbouw. Past bij Courtine, Redoute, Hoofdwachtstraat.

## Ravenseweg

De Ravenseweg lag van oorsprong in de polder Nieuwenhoorn tussen de Steenhoek en de Welhoek. Aan de Ravense weg lag het Ravens Heuvel.

## Redoute

Een redoute is een zelfstandig verdedigingswerk binnen een vesting. Het is een kleine geheel omsloten veldschans met alleen uitspringende en geen inspringende hoeken.

## Reede

Verwijst naar een reede: een ligplaats voor schepen buiten een haven, zoals de Reede van Hellevoetsluis, historisch zeer belangrijk voor de marine.

## Remise

Een remise is een depot voor trams, treinen of bussen. Verwijst naar de RTM-geschiedenis (Rotterdamsche Tramweg Maatschappij) die vroeger door Hellevoetsluis liep.

## Repel

Repel verwijst naar een ruige grassoort of naar "repelen": het klaarmaken van vlas. Past binnen het landbouwcluster met Korenschoof en Vlasakkerlaan.

## Rie Mastenbroekplein

Vernoemd naar Rie Mastenbroek (1919–2003), Nederlands zwemster en meervoudig Olympisch kampioene (1936). Onderdeel van het sporters- en olympische heldencluster.

## Rietgansstraat

Vernoemd naar de rietgans, een watervogel die veel voorkomt in polders. Past in de 'Vogelbuurt'.

## Rietvoorn

Verwijst naar de rietvoorn, een inheemse vissoort, die leeft in de zoete en brakke wateren van de Benelux. Onderdeel van de 'Vissenwijk'.

## Rijksstraatweg

Historische benaming voor een hoofdverkeersweg onder nationaal beheer. De straatweg is begin 19e eeuw aangelegd tijdens de Franse tijd met als doel een goede en begaanbare weg tussen Brielle en Hellevoetsluis. De weg werd mede aangelegd door de inzet van Jan Blanken Jansz. Via deze weg werd de verbinding via Brielle en Rozenburg naar het vasteland van Holland versneld. Om de hoge kosten te compenseren moest er tol betaald worden. Er werden 5 tolleren geplaatst. Deze werden pas opgeheven circa 1904.



*Straatweg, ook wel de Rijksstraatweg. Collectie: Fortresse Holland.*

## Ring

De straatnaam Ring verwijst naar de cirkelvormige weg rondom de kerk van Nieuw-Helvoet, waarbij de kerk een historisch middelpunt vormt.

## Rode Kruislaan

Vernoemd naar het internationale Rode Kruis, humanitaire organisatie opgericht door Henri Dunant. Past bij straten als Henri Dunantlaan en andere humanitaire namen.

## Rog

Vernoemd naar de rog, een platte zeevis. Onderdeel van de 'vissenwijk'.

## Rondostraat

Verwijst naar een rondo, een muziekterm voor een herhaald muzikaal thema. Past binnen het muziekcluster zoals Preludestraat en Sonatestraat.

## Römerstraat

Verwijst naar W. Romer. Hij werd in 1900 benoemd tot Ridder in de Orde van den Nederlandsen Leeuw en bevorderd tot schout-bij-nacht. Hij was directeur en commandant der marine in Hellevoetsluis.

## Roosenhoeklaan

Verwijst naar het polder gedeelte de Roosenhoek in de polder Nieuwenhoorn. Het is de vraag of dit verwijst naar een polderbewoner. In het Streekarchief Voorne-Putten vinden we in 1729 '2e blok van de Zeedijk tot Willem Rosen's weg toe genaamd Betjeshoek lest in gebruik bij Jan den Haan en nu Dirk Vermeer' en 'het 3e blok van Willem Rosen's weg tot Heenvliet toe genaamd Rosenhoek.'

*Caarte vande polder van den Nieuwenhoorn 1695.  
Collectie: Nationaal Archief.*



## Rooseveltlaan

Vernoemd naar Theodore Roosevelt, hij was de eerste Amerikaan die de Nobelprijs voor de Vrede ontving. Hij kreeg deze prijs in 1906 voor zijn bemiddelende rol bij het beëindigen van de Russisch-Japanse Oorlog. Franklin D. Roosevelt werd in 1945 genomineerd voor de Nobelprijs voor de Vrede vanwege zijn rol bij de oprichting van de Verenigde Naties en het beëindigen van de Tweede Wereldoorlog, maar hij overleed voordat de prijs kon worden toegekend.

## Roterij

Verwijst naar een plek waar vlas werd geroot, een proces om linnenvezels uit vlas te winnen. Past binnen het landbouw cluster zoals Ploegschaar en Molbord.

## Rugbypad

Vernoemd naar de sport rugby. Onderdeel van het sportcluster zoals Softbalpad, Honkbalpad en Judopad.

## Römerstraat

Vernoemd naar Wolter Robert Römer, een Nederlandse politicus/burgemeester in diverse gemeenten. Onderdeel van lokale bestuursgeschiedenis.

## Sacharovlaan

Vernoemd naar Andrej Sacharov (1921-1989), Russisch natuurkundige, dissident en Nobelprijswinnaar voor de Vrede. Bekend om zijn strijd voor mensenrechten. Past bij het cluster van Nobelprijswinnaars voor de Vrede.

## Schaalhoren

Verwijst naar de schaalhoren, een zeeslak met een typische hoornvormige schelp. Onderdeel van het maritieme schelpencluster zoals Spoelhoren, Tapijtschelp en Strandgaper.

## Schans

Historische verdedigingsstructuur, bestaande uit aarden wallen of houten ingegraven palen genaamd palissaden. Past volledig bij de vestingbouwtermen zoals Ravelijnstraat, Redoute, Courtine.

## Schar

Verwijst naar de schar, een vissoort die voorkomt in de Noordzee. Onderdeel van de 'Vissenwijk'.

## Schelpenpad

Verwijst naar een pad dat traditioneel werd verhard met schelpen, vaak in duingebieden en langs de kust. Sluit aan bij straatnamen die vernoemd zijn naar schelpen zoals Tapijtschelp.

## Schenkeldijk

De Schenkeldijk is te vinden in het Kaartboek van Voorne onder de naam Schrenckeldijk. Schenkel kan ook staan voor verbinding. In dit geval zou het kunnen duiden op de verbindingdijk tussen Weergorzen Zeedijk en den Nieuw Hellevoetsen West Dijk.

## Schietlood

Verwijst naar een loodgewicht aan een touw om recht te meten. Hier komt ook de term loodrecht vandaan. Een schietlood aan boord werd historisch gebruikt voor navigatie en bodempeilingen. Past in het maritieme karakter van Hellevoetsluis en de wijk met straatnamen die verwijzen naar scheepsonderdelen.

## Scholeksterstraat

Vernoemd naar de scholekster, een kustvogel met opvallende zwart-witte kleuren. Past in de 'Vogelbuurt' met Gruttostraat en de Pluvierhof.

## Schoolslag

Verwijst naar de zwemslag schoolslag. Sluit aan bij sportgerelateerde namen zoals Honkbalpad en Hockeypad.

## Schoolstraat

De straat ligt in de wijk Vlotbrug. Aan deze straat stond de Openbare Lagere school.

*Schoolstraat tijdens de Watersnoodramp. Collectie: Fortresse Holland.*



## Schorpioen

Verwijst naar het sterrenbeeld Schorpioen, een van de twaalf dierenriemtekens.

## **Schrijnwerker**

Verwijst naar het ambacht van de schrijnwerker, ook wel een fijn timmerman.

De straat is onderdeel van het ambachtencluster met Mandenmaker, Tinnegieter en Koperslager.

## **Schröderstraat**

Vernoemd naar F. J. L. Schroder (1774 – 1845). Zijn volledige naam is Johannes Frederik Lodewijk Schröder of Johannes Friedrich Ludwig Schröder. Hij was commandant en hoofd onderwijs bij het kadetteninstituut tijdens de Bataafse Republiek. Op 18 maart 1803 kreeg Schröder de rang van kapitein-ter-zee in verband met zijn benoeming tot directeur der studiën bij het Kadetten-Instituut der Bataafse Republiek aan boord van het fregat 'Euridice' te Hellevoetsluis per 25 juni 1803.

## **Schudegge**

Historisch landbouwwerktuig met bewegende tanden die de grond losschudden en beluchten. Past bij landbouw namen zoals Korenschoof en Dorsvlegel.

## **Selene**

Verwijst naar Selene, de Griekse godin van de maan. Zij wordt direct geassocieerd met het hemellichaam zelf en is in de Romeinse mythologie gelijkgesteld aan Luna. Past binnen het mythologische en astronomische cluster.

## **Sering**

Vernoemd naar de sering, een bekende sierheester. Past binnen het planten- en bomencluster zoals Liguster, Esdoornlaan en Lijsterbes.

## **Simon Zwaanpad**

Hij was onderwijzer in Nieuwenhoorn van 1742-1753 en schoolmeester op de fortresse Hellevoetsluis. In de archieven komen we hem ook tegen onder de achternaam Swaan. Hier staat hij vermeld naast schoolmeester als voorzanger, iemand die in een religieuze dienst de gemeente of het koor voorgeeft in de zang.

## **Singravenstraat**

Vernoemd naar Huis Singraven, een historisch kasteel in Overijssel.

Past in het kastelencluster zoals Loevesteinstraat en Hackfortstraat.

## **Sleedoorn**

Verwijst naar de sleedoorn, een struik met witte bloesem. Past binnen het planten- en boomcluster.

## **Sliklandseweg**

Aan deze historische weg lag in de polder Nieuwe Goote in het gedeelte Slicklant. Hier doorheen liep een waterstroom van de De Gootse Waal omstreeks 1700. In deze periode lag op dit land de gelijknamige boerderij de Slick Hoeffe. Wellicht verwijst de naam van het gebied naar slibafzetting door de waterweg. De weg is tegenwoordig een gedeeltelijk afgegraven landweg. De boerderij Slikkerenburg op de Werfhoekweg 1, gebouwd in 1870, ontleent hieraan haar naam.

## **Slop**

Historische naam voor een smalle doorgang of steeg. Veelal gebruikt in oude dorpskernen. Het werd ook wel gebruikt om armoedige steegjes of brandgangen aan te duiden.

## **Sluisweg**

De naam van deze weg verwijst naar de Sluishoek in de polder de Nieuwe Goote, hier liep een waterweg doorheen met de naam de Sluys Wateringe. Deze watering liep van de Gootse Waal naar het Spui. Hiertussen was een sluis aangelegd in de Den Sluys Dyck genaamd de Sluys van de Nieuwe Goote.

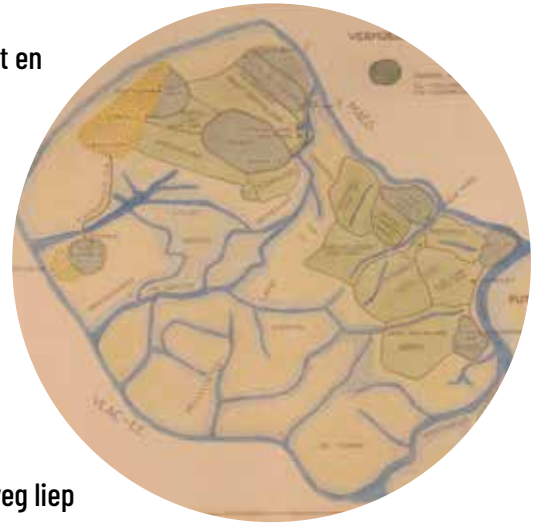
## Smalspoor

Verwijst naar een smalspoorlijn, ooit gebruikt voor industrie of veldtransport. Past binnen het cluster dat verwijst naar de nabijgelegen spoorbaan van de RTM in de wijk, zoals Rangeerlok en Spoorbaan.

## Smithilseweg

In 1367 werd er gors ter bedijking uitgegeven genaamd Nieuw Hellevoeter Landt en de Smeethil. Een hil is een hooggelegen stuk land. Deze Smit of Smeethil lag midden in de polder Nieuwenhoorn. Het gedeelte de Steenhoek en de Bonsehoek zouden samen destijds de kern van Smithil, Smeethil zijn geweest.

*Voorne, vermoedelijke toestand in 1300, Mei 1934.  
Collectie: Streekarchief Voorne-Putten.*



## Smitsweg

Benaming voor een vroegere polderweg in de polder Nieuw-Helvoet. De Smitsweg liep van oudsher vanaf het dorp Nieuw-Helvoet naar Den Stormsweg, nu de Stormweg.

## Sneeuwbal

Verwijst naar de sneeuwbalstruik (*Viburnum opulus*). De bloemen lijken op kleine sneeuwballen. Past binnen het planten- en boomcluster.

## Snethlagestraat

Vernoemd J. B. Snethlage. Jan Bernard Snethlage (1856-1929). Hij was schout-bij-nacht, commandant zeemacht in West-Indië en trouwde in 's-Gravenhage op 14 november 1895 Elizabeth Antoinette Raedt van Oldenbarnevelt. Hij was van 1909-1911 directeur en commandant van de marine te Hellevoetsluis, tevens commandant van de Stelling Monden Maas en Haringvliet. Collega Tydeman noemde zijn Hellevoetse collega Snethlage en zijn vrouw 'naarstige spiritisten'. Deze mensen 'zal men vermoedelijk beter daar opgeborgen vinden dan in Amsterdam' vertelde Tydeman in zijn roddelpraatje.

## Snoek

Verwijst naar de zoetwatervis snoek. Past in de 'Vissenwijk' met Forel, Rietvoorn en Geep.

## Softbalpad

Vernoemd naar de sport softbal. Past in het brede sportcluster zoals Honkbalpad, Rugbypad en Judopad.

## Sonatestraat

Verwijst naar de klassieke muziekvorm sonate. Het is een meerdelig, instrumentaal muziekstuk voor één of enkele instrumenten, met een vaste structuur die contrasteert in tempo en stemming, meestal uit 3-4 delen. Past bij het componisten- en muziekcluster.

## Spandonkstraat

De straat is vernoemd naar J.G. Spandonk. Hij werd in 1876 benoemd tot hoofd der school in Nieuw-Helvoet. In 1878 was hij secretaris van de Protestantenvond.

## Spiering

Verwijst naar de vissoort spiering. De spiering wordt ook wel 'komkommervisje' genoemd. Onderdeel van de 'Vissenwijk'.

## Spoelhoren

Verwijst naar een schelpsoort met spiraalvorm. Past in het maritieme schelpencluster.

## Spoorbaan

Historisch tramlijn, in dit geval verwijzend naar de RTM-lijn Hellevoetsluis-Rotterdam. Op 1 november 1905 werd de lijn geopend door de Rotterdamsche Tramweg Maatschappij, de lijn had een belangrijke rol bij de ontsluiting van de Zuid-Hollandse Eilanden. In Hellevoetsluis sloot de tram aan op het RTM-veer naar Middelharnis. Bij de kruising van de Spoorbaan en de Molshoek in Hellevoetsluis ligt nog een restant van het spoor.

## Sportlaan

Verwijst naar de sportwijk, waar meerdere straatnamen naar sporten zijn vernoemd. zoals het Hockeypad en Korfbalpad. Past bij het sportcluster.

## Staringhof

Vernoemd naar Anthony Christiaan Winand Staring (1767-1840). Hij was een Nederlandse landheer, landbouwkundige en dichter. Past in de 'Dichters- en Schrijversbuurt'.

## Stationsplein

Verwijst naar het historische RTM-station van Hellevoetsluis en de veerverbinding richting de Zuid-Hollandse eilanden.

*RTM Tramstation Hellevoetsluis. Collectie: Fortresse Holland.*



## Steenbok

Verwijst naar het sterrenbeeld Steenbok (Capricornus). Het is 1 van de 12 tekens in de dierenriem.

## Steenhoekstraat

Vernoemd naar het poldergedeelte de Steenhoek in Nieuwenhoorn. In dit gedeelte werden er tijdens ruilverkaveling resten aangetroffen van een 13e-eeuwse woontoren. De woontoren heeft vermoedelijk deel uitgemaakt van de uithof Oosthoek van de Cisterciënzerabdij Ter Doest. In de 33ste Archeologische Kroniek Zuid-Holland 2001 wordt beargumenteerd dat tegen de vrij diepgefundeerde woontoren een 'heuvel' is opgeworpen. Of dit dezelfde heuvel is als de Ravens Heuvel is onbekend.

## Steenhouwer

Ambachtsnaam voor iemand die stenen uithakt of bewerkt. Onderdeel van het ambachtencluster.

## Steiger

Verwijst naar een aanlegsteiger voor schepen. Past bij de termen zoals Stredam en Zeegat als onderdeel van de maritieme infrastructuur en waterbouwkundige namen.

## Steijaartlaan

Vernoemd naar een Abraham Steijaart (1640, -1707 Brielle). Abraham Steyaart was ontvanger der verpondingen in het Land van Voorne en schepen in Brielle, commissaris ter recherche en de monsteringen op de Maze, en baljuw van Naters.

## Stephensonweg

Vernoemd naar George Stephenson (1781-1848), uitvinder van de stoomlocomotief. Past in het cluster van uitvinders in dit gebied.

## Sterkenburglaan

Vernoemd naar Joseph Johan Matthijs Sterkenburg (1900-1943). Hij is gesneuveld als commandant van Hr. Ms. Soemba in 1943. Tijdens de beschieting van Sicilië werd op 5 augustus 1943 de brug van de Soemba getroffen, waarbij Commandant

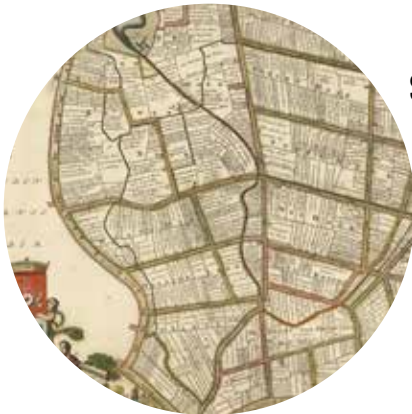
Sterkenburg in zijn rug werd geraakt door scherven. Hij overleed op weg naar een veldhospitaal. Hij werd op de geallieerde begraafplaats in Augusta begraven in een kist die door zijn manschappen was gemaakt. Hij was de laatste chef van het Torpedoatelier in Hellevoetsluis.

*Torpedodienst Hellevoetsluis. Collectie: Fortresse Holland.*



## Sternstraat

Vernoemd naar de stern, een kustvogel. Past in de 'Vogelbuurt' met Grutto en Kluut.



## Stoofweg

Naam verwijzend naar de historische plek waaraan de Meestoof van Nieuwenhoorn gelegen was. Een stoof is een soort droogoven, waar in dit geval de meekrab tot kleurstof werd verwerkt.

*Caarte vande polder van den Nieuwenhoorn 1695. Collectie: Nationaal Archief.*

## Stormweg

De polderweg ligt in de polder Nieuw-Helvoet. Van origine heet de weg Stormsweg.

## Strandgaper

Verwijst naar een schelpensoort, onderdeel van het schelpencluster. Beide kleppen van de schelp sluiten bij de voor- en achterkant niet op elkaar, 'ze gapen', vandaar de Nederlandse naam Strandgaper.

## Stratosfeer

Verwijst naar een atmosfeerlaag boven de troposfeer. Het is een dampkring opgebouwd uit verschillende lagen, voornamelijk gebaseerd op temperatuurverschillen. Onderdeel van de 'Heelalwijk'.

## Strekdam

Verwijst naar een dam die in zee of rivier wordt gebouwd om stroming te sturen. Past bij waterbouwkundige namen en maritieme infrastructuur.

## Stroming

De stroming is een met kracht vloeiend water in een rivier of zee. De naam past bij het cluster water en waterbewegingen zoals Draaikolk en Ebstroom.

## Struytse Hoek

Vernoemd naar de oude polders Oude en Nieuwe Streuyt of Struyt gelegen nabij het Haringvliet. In 1855 is de ambachtsheerlijkheid bij Nieuw-Helvoet toegevoegd.

*Wapen van polder de Streuyt. Caarte vande ambachts heerlykheit vande Oude en Nieuwe Streuyt. Collectie: Nationaal Archief.*



## Struytse Zeedijk

Afgeleid van de oude polders Oude en Nieuwe Streuyt of Struyt gelegen nabij het Haringvliet.

## Tapijtschelp

Schelpensoort met een vrij dikke schaal in een wat rechthoekige vorm. De naam past binnen het schelpencluster.

## Tenellalaan

Verwijst naar een plantensoort die voorkomt in de Voornse Duinen, waarnaar het duingebied Tenellaplas in Oostvoorne is vernoemd. Past bij planten die in duinengebieden groeien.

## Tennispad

Vernoemd naar de sport tennis. Past in het sportcluster met Hockeypad en Judopad.

## Ter Doestweide

De naam verwijst naar een middeleeuwse plek in de Oosthoek die toebehoorde aan de monniken van Ter Doest. Omstreeks 1200 kregen de monniken bezittingen in de Oosthoek. Hier ontstond een uithof met diverse woningen en een kerk. De begraafplaats daarvan is tijdens een uitgebreid archeologisch onderzoek in 1998 opgegraven op het terrein waar nu de wijk Ravense Hoek in Hellevoetsluis ligt.

## Terwogtstraat

Vernoemd naar Johannes Hester Lambertus Terwogt (1826-1907). Hij was predikant van de Hervormde kerk te Nieuwenhoorn, 1855-1886.

## Theo Kwantenstraat

Dhr. Theodorus Kwanten is geboren op 8 augustus 1893 in Nieuwenhoorn en woonde met zijn gezin aan de Dorpsstraat A 104 in Nieuwenhoorn. Hij had daar, samen met zijn vrouw Lien, een winkel in manufacturen. Hij was lid van de Landelijke Organisatie voor Hulp aan Onderduikers (L.O.) en plaatselijk commandant van de Ordedienstgroep Voorne-Putten, een organisatie die voortgekomen was uit beroepsmilitairen in de mobilisatie en later de benaming Nederlandse Binnenlandse Strijdkrachten kreeg.

## Thomas Vlughstraat

Verwijst naar Thomas Vlugh, kan volgens Klok 'door zijn manmoedig gedrag gerekend worden tot de grootste zeehelden van ons land'. Thomas Vlugh was aanwezig bij de begrafenis van Michiel de Ruyter (1677) in de Nieuwe Kerk te Amsterdam. Hij was één van de vier hoge officieren die direct bij de kist liep en één van de vier hoeken van het lijkkleed vast. Eind juni 1677 voer vice-admiraal Thomas Vlugh op de Tonijn. Hij had opdracht om op de gehele Noordzee Nederlandse handelschepen tegen de Duinkerker kapers te beschermen. Hij was ook aanwezig bij de begrafenis van Engel de Ruyter in 1683. Hij past in de 'Zeeheldenwijk'.

*Begrafenisstoet van Michiel Adriaenszoon de Ruyter, met Thomas Vlugh. Collectie: Rijksmuseum.*



## Tiendweide

Verwijst naar tienden, de naam voor middeleeuwse belastingen. De tienden waren vaak 10% van de agrarische oogst (graan, vee), die oorspronkelijk bestemd was voor de Kerk, voor het onderhoud van de armen of de pastoor. De namen van deze wijk passen binnen het Ter Doest-uithofcluster.

## Tienkamp

Verwijst naar de atletieksport tienkamp. Het is een sportwedstrijd, waarbij atleten in twee dagen tijd tien atletieknummers moeten afleggen. Past in het sportcluster.

## Tijmstraat

Vernoemd naar het kruid tijm. Met name Grote tijm (*Thymus pulegioides*) en Kleine tijm (*Thymus serpyllum*), groeien in de Nederlandse duinen.



## Timmer Werf

De naam verwijst naar de historische werf waar schepen werden getimmerd. Past bij het maritieme karakter van de vesting van Hellevoetsluis, welke lange tijd een marinehaven was. Aan deze kant van de haven zat omstreeks 1700 de timmer werf van de Oost-Indische Compagnie (VOC) en Des Lant's Timmer werf.

*Caarte van het geinundeerde Weergors en' t fort van Helle-voet-sluis.  
Collectie: Nationaal Archief.*

## Tinnegieter

Ambachtsnaam voor de tinnegieter, vakman die tinnen voorwerpen maakte. Past bij Koperslager, Schrijnwerker, Mandenmaker.

## Tollenshof

Vernoemd naar Henricus Franciscus Caroluszoon (Hendrik) Tollens (1780–1856), dichter van o.a. "Wien Neêrlands bloed". Past in de 'Dichters- en Schrijversbuurt'.

## Tolweg

Historische weg waar tol werd geheven voor de Rijksstraatweg. In dit geval eindigde de weg bij de vijfde tol.

## Tolweg West

Zie Tolweg.

## Tong

Verwijst naar de vissoort of platvis de tong. Onderdeel van de 'Vissenwijk'.

## Traverse

Bij vestingwerken wordt met een traverse een aarden wal of andere beschutting aangeduid. Deze wal die doorgaans dwars op de Hoofdwal staat is bedoeld om de troepen en artillerie die achter de hoofdwal staan opgesteld dekking te bieden tegen vijandelijke vuur. Sluit aan bij de vestingbouwkundige termen zoals Bastion, Bolwerk en Glacisweg.

## Triathlonweg

Vernoemd naar de triatlonsport. Onderdeel van het sportcluster.

## Turfweide

Verwijst naar turfwinning in natte gebieden. Al sinds het midden van de 13e eeuw werd er op grote schaal turf gewonnen uit het veen. De namen van deze wijk passen binnen het Ter Doest-uthofcluster.

## Tussenweg

Historische naam voor een polderweg in Nieuw-Helvoet. De weg ligt nu tussen de Krommeweg en de Westdijk in.

## **Tweelingen**

Verwijst naar het sterrenbeeld Tweelingen (Gemini). Het is een van de twaalf tekens in de dierenriem.

## **Twickelstraat**

Vernoemd naar Kasteel Twickel, een 16e-eeuws landgoed bij Delden. Past bij het kastelencluster.

## **Uithofweide**

De naam verwijst naar een middeleeuwse weide die toebehoorde aan de monniken van Ter Doest. Omstreeks 1200 kregen de monniken bezittingen in de Oosthoek. Hier ontstond een uithof met diverse woningen en een kerk. De begraafplaats daarvan is tijdens een uitgebreid archeologisch onderzoek in 1998 opgegraven op het terrein waar nu de wijk Ravense Hoek in Hellevoetsluis ligt. De namen van deze wijk passen binnen het Ter Doest-uithofcluster.

## **Uniceflaan**

Vernoemd naar UNICEF, het kinderfonds van de Verenigde Naties. Symbool voor bescherming van kinderrechten wereldwijd.

## **Vaargeul**

Verwijst naar een geul in het vaarwater waar schepen veilig kunnen passeren. Onderdeel van het maritiem-infrastructuurcluster (Reede, Havenstraten, Steiger).

## **Valentijn Klotzstraat**

Vernoemd naar Valentijn Klotz, de secretaris van stadhouder Willem III. Hij was een getalenteerd tekenaar, die tijdens veldtochten schetsen maakte van dorps- en stadsgezichten, zo ook van Brielle, Nieuwenhoorn en Nieuw-Helvoet.

*Tekening van Valentijn Klotz van Helvoet-Binnen (Nieuw-Helvoet). Origineel berust in het Museum Boijmans-van Beuningen Rotterdam*



## **Valettaweide**

Verwijst naar Valletta, de hoofdstad van Malta. Het verwijst naar de Ridder van Malta, ook wel Johannieten genoemd, een middeleeuwse ridderorde met bezittingen verspreid over Europa. In deze wijk zijn archeologische opgravingen gedaan die wijzen op een uithof, van de kloosterorde die verbonden was aan de cisterciënzer abdij Ter Doest in West-Vlaanderen (België). De Cisterciënzers en de Johannieten waren afzonderlijke orden, maar beide speelden een belangrijke rol in de middeleeuwen.

## **van 't Woutstraat**

Vernoemd naar van 't Wout, schout van de Nieuwenhoornse polder in de 17e eeuw.

## **van Assendelftpad**

Vernoemd naar Adrianus van Assendelft, predikant van de Hervormde kerk te Nieuwenhoorn van 1761-1764.

*Kloostermop van de woontoren uit Ravenshoek, van de monniken Ter Doest. Collectie: Fortresse Holland.*



### **van den Boschlaan**

Vernoemd naar D. van den Bosch. Hij was van 1850 tot 1861 hoofd van de machinistenschool van Hellevoetsluis. Hij schreef in de jaren 30 boeken over stoommachines, in eerste instantie vooral voor de machinisten en 'stoom-officieren' van de marine, maar ze waren ook voor een ruimer publiek toegankelijk. Vooral de Verklaring van het stoomwerktuig zou een grote populariteit genieten en nog driemaal herdrukt worden, de laatste maal in 1864. De belangrijkste reden hiervoor was dat hij vanaf 1843 dit boek gebruikte bij het onderwijs aan machinisten in Rotterdam en later in Hellevoetsluis. Van den Bosch kreeg voor zijn verdiensten de persoonlijke titel van ingenieur bij 's Rijks stoomvaartdienst.

### **van IJsendoornstraat**

Vernoemd naar Cornelis van IJsendoorn.. Hij was schout van Nieuwenhoorn, schout en secretaris van Rockanje, notaris in Brielle en Nieuwenhoorn en armenmeester van Nieuwenhoorn. Hij bezat Buitenplaats Stuyvenberg in Rockanje.

### **van Leeuwenhoekweg**

Vernoemd naar Antoni van Leeuwenhoek (1632-1723), pionier van de microbiologie, beroemd om zijn zelfgemaakte microscopen. Sluit aan bij het wetenschapscluster met Einsteinweg, Lamarrweg en Stephensonweg.

### **van Volkomstraat**

Vernoemd naar Willem van Volkom, predikant van de Hervormde kerk te Nieuwenhoorn van 1807-1810.

### **Varenstraat**

Vernoemd naar de varen, een plantensoort. De naam past binnen het cluster van planten die in de duinen groeien.

### **Veeckensstraat**

Vernoemd naar Pieter Zegers Veeckens (1843-1902), hij valt onder de categorie commandant en directeur van de marine van Hellevoetsluis.

### **Veenweide**

Verwijst naar veenrijke graslanden in de Ossenhoek. Heeft een relatie met de uithof van het Vlaamse klooster Ter Doest (13e eeuw), waarvan resten bij archeologisch onderzoek in Hellevoetsluis werden gevonden. De naam verwijst naar het middeleeuwse landbouw- en kloostercomplex dat dit gebied ooit beheerste.

### **Veerweg**

Verwijst naar de historische veerverbinding van Hellevoetsluis en Middelharnis. Sluit aan bij het RTM cluster zoals Stationsplein en Spoorbaan.

*Tramboot met RTM-station in de Veerhaven.  
Collectie: Fortresse Holland.*

### **Verdistraat**

Vernoemd naar Giuseppe Verdi (1813-1901), Italiaanse componist van opera's als Aida, La Traviata en Rigoletto. Past in het componistencluster.

### **Verlengde Lagelandseweg**

De Lagelandseweg is een polderweg in de polder Nieuw-Helvoet. De weg liep ooit van de Noortdijk naar de Kouwenortse weg.



## **Verlengde Oudejaarseweg**

Vernoemd naar het poldergedeelte 'Out jaar' in Nieuwenhoorn. De weg liep rond 1700 langs dit poldergedeelte.

## **Vierasser**

De naam verwijst naar een voertuig of kar met vier assen. Past binnen het agrarische landbouwcluster.

## **Vingerlingseweg**

De polderweg ligt in de polder Nieuw-Helvoet. Aan deze weg lag de gelijknamige boerderij Vingerlings al omstreeks 1656. Het kan verwijzen naar een 'hersteldijk die achter een wiel om aangelegd is'. Dat zou wel de kronkel in de westdijk rond deze tijd kunnen verklaren.

## **Visserstraat**

Vernoemd naar L. C. P. W. Visser. Hij was hoofdingenieur bij het werfbedrijf in Hellevoetsluis. Hij werd door de koning van Zweden en Noorwegen benoemd tot ridder in de orde van Wasa.

## **Vivaldistraat**

Vernoemd naar Antonio Vivaldi (1678-1741), componist van De Vier Jaargetijden. Past binnen het componisten- en muziekcluster.

## **Vlasakkerlaan**

Verwijst naar akkers waar vlas werd verbouwd. Past binnen het landbouwcluster met Ploegschaar en de Zeis.

## **Vlasakkerplein**

Zelfde herkomst als de Vlasakkerlaan, maar als centraal plein.

## **Vlaswiek**

Vernoemd naar de vlaswiek, onderdelen van het proces in vlasbewerking. Past binnen het landbouwcluster met Vlasakkerlaan en de Zeis.

## **Vliedbergstraat**

Vliedbergen waren kunstmatige heuvels, die voornamelijk te vinden zijn in de provincie Zeeland. Hoewel er veel verwarring was over waar deze vijf tot twaalf meter hoge bergjes voor dienden, is men er tegenwoordig van overtuigd dat de meeste vliedbergen oorspronkelijk dienden als heuvel voor een mottekasteel. Het is onduidelijk waarom voor deze straatnaam is gekozen.

## **Vlier**

Verwijst naar de vlierstruik. In de lente dragen ze tuilen van witte of crèmekleurige bloemen, gevolgd door kleine rode, blauwachtige of zwarte vruchten. Onderdeel van het bomen- en plantencluster.

## **Vliet**

Historische waternaam, betekent 'stroming' of 'waterloop'. De naam past bij het cluster water en waterbeweging.

## **Vlinderslag**

Verwijst naar de zwemslag vlinderslag. Past bij sportstraatnamen zoals Schoolslag of Rugbypad.

## **Vloedlijn**

Verwijst naar de lijn die hoogwater aangeeft op strand of kust. De naam past bij het cluster water en waterbeweging.

## **Volantestraat**

Volante is een Italiaanse muziekterm die 'vliegend', 'snel' of 'licht' betekent. Het wordt gebruikt als een tempo- of

karakteraanwijzing om aan te geven dat een passage met een vlugge, behendige en vloeiende beweging gespeeld moet worden. Het woord komt van het Latijnse volare, wat vliegen betekent. Onderdeel van het muziek- en componistencluster.

### **Voltaweg**

Vernoemd naar Alessandro Volta (1745-1827), uitvinder van de batterij. Past binnen het wetenschapscluster.

*Portret van Alessandro Giuseppe Antonio Anastasio Volta (1745-1827).*



### **Voornsestraat**

Verwijst naar Voorne, het eiland waar Hellevoetsluis deel van uitmaakt. Regionale toponiem.

### **Voorvorseweg**

Historische polderweg die verwijst naar het poldergedeelte Voor Vorsen Hoek in de polder Nieuw-Helvoet.

### **Voorweg**

Klassieke topografische benaming: de weg vóór een dijk, polder of dorp. In dit geval was het de weg voor de dijk in de polder de Quack.

### **Vuurdoorn**

Vernoemd naar de vuurdoornstruik. Hij staat bekend om zijn overvloed aan rode, oranje of gele bessen in het najaar en witte bloemen in mei-juni. Onderdeel van het bomen- en plantencluster.

### **Vuurvlinder**

Vernoemd naar de vuurvlinder, een kleine dagvlinder. Onderdeel van de Vlinderwijk.

### **Walstraat**

Verwijst naar een 'wal': een verdedigingswal of verhoogde aarden dijk rond een vesting. Past bij het vestingbouwcluster met Ravelijnstraat, Courtine en Glacisweg.

### **Wanmolen**

Een wanmolen is een historische machine die graan van kaf scheidde door luchtcirculatie. Onderdeel van het landbouwcluster met Dorsvlegel, Ploegschaar en Schudegge.

### **Waterlinze**

Verwijst naar waterlinze, ook wel kroos genoemd: een kleine, zeer snelgroeiende drijvende waterplant.

### **Waterman**

Verwijst naar het sterrenbeeld Waterman, een van de twaalf dierenriemtekens.

### **Waterpoortstraat**

Verwijst naar een waterpoort: een toegangspoort vanaf het water binnen een stadsmuur of vesting. Past binnen de termen die met vestingwerken te maken hebben zoals Courtine en Glacisweg.

## **Wee Weneestraat**

De naam verwijst naar het Wee Wenee, een waterplas die zich heeft gevormd aan de binnenzijde aan de voet van de Oostdijk nabij de Oudenhoornsche Zeedijk. Door een storm op Voorne in 1374 waren ernstige overstromingen. Oudenhoorn en Nieuwenhoorn werden beide overstroomd door water uit het Haringvliet dat naar binnen kwam via een doorbraak van de dijk langs het Haringvliet op de plaats waar de Molendijk op uitkwam. Daar was vroeger de monding van de kreek Monomare. Het grote wiel dat ontstond, kreeg de welluidende naam Weewenee in het Caartboek van Voorne. Dat wiel is er niet meer, maar de bijbehorende vingerling nog wel. Vanaf deze waterplas liep een Watering door Nieuwenhoorn naar de Nieuwe Aanwas, eenzelfde soort waterplas die op zijn beurt weer overliep in de Kromme Waal. Met de tijd is het Wee Wenee drooggezet. Dichtbij het Wee Wenee lag een eendenkooi omstreeks 1700.

*Caarte vande polder van den Nieuwenhoorn 1695. Collectie: Nationaal Archief.*



## **Weegschaal**

Vernoemd naar het sterrenbeeld Weegschaal (Libra), een van de twaalf dierenriemtekens.

## **Welhoekstraat**

Verwijst naar het gebied De Welhoek, een poldergebied in de polder Nieuwenhoorn.

## **Welleweg**

Verwijst naar een polderweg in het poldergedeelte Welhoek in de polder Nieuwenhoorn. 'Welle' betekent oorspronkelijk bron of waterstroom. Het zou kunnen duiden op een weg nabij of langs een oude waterloop, in dit geval mogelijk langs de Laaye Kreekse Watering, die ook door de gelijknamige Welhoek liep.

## **Werfhoekweg**

Verwijst naar een deel de polder de Goote genaamd de Werfhoek.

## **West-Barrièrestraat**

Verwijst naar een barrière binnen vestingwerken, vaak een controlepunt of afsluiting. Past bij de termen die te maken hebben met vestingstructuur zoals Ravelijn, Bastion, Courtine.

## **Westdijk**

De Westdijk is van oorsprong een buitendijk van de polder de Quack.

## **Westhilstraat**

Verwijst naar het poldergedeelte Westhil in de polder Nieuwenhoorn. Het verwijst waarschijnlijk naar een verhoogd stuk land.

## **Westkade**

Gelegen aan de westzijde van de haven. Links en rechts van de natuurlijke haven, gevormd door het gespuide water, werden in de 17e eeuw kades opgeworpen. Langs deze kades ontstond bebouwing. Vele huizen aan deze kade werden in 1944 afgebroken voor de Atlantikwall.

## **Westzanddijk**

Historische dijk gemaakt van zandgrond aan de westkant van de haven. De Westzanddijk ligt in het verlengde van de Westkade.



*Westkade na de afbraak in de Tweede Wereldoorlog . Collectie: Fortresse Holland.*

### **Wetering**

Een wetering is een brede, meestal door mensen gegraven, watergang voor ontwatering van polders.

### **Wezel**

Vernoemd naar de wezel, een klein roofdier. Onderdeel van de dierenreeks met Marter en Konijn.

### **Wijting**

Verwijst naar de vissoort wijting, een witvis uit de kabeljauwfamilie. Onderdeel van de 'Vissenwijk'.

### **Wilgenpad**

Vernoemd naar de wilg, een karakteristieke boom in vochtige gebieden. Past binnen het bomen- en plantencluster.

### **Wilhelminastraat**

Vernoemd naar Koningin Wilhelmina (1880-1962), staatshoofd van Nederland tijdens beide wereldoorlogen. Past binnen het koningshuiscluster met Ireneplaats en Máximastraat.

### **Willem Crijnszestraat**

Vernoemd naar Willem Crijnsz, een predikant in Brielle. Hij was aanhanger van de leer der predestinatie (voorbesteding) en dus volgeling van Gomarus. Hij werd in Brielle uit zijn ambt gezet, maar na ingrijpen van Prins Maurits in ere hersteld.

### **Willem Joseph van Ghentstraat**

Vernoemd naar Willem Joseph van Ghent (1626-1672), vlootvoogd van de Admirale Dienst van Amsterdam. Commandant van de mariniers tijdens de tocht naar Chatham. Hij past in het cluster van de 'Zeeheldenwijk'.

*Portret Willem Joseph van Ghent. Collectie: Fortresse Holland.*



### **Willem Rosenweg**

Verwijst waarschijnlijk naar een polderbewoner Willem Rosen. In het Streekarchief Voorne-Putten vinden we in 1729 '2e blok van de Zeedijk tot Willem Rosen's weg toe genaamd Betjeshoek leest in gebruik bij Jan den Haan en nu Dirk Vermeer' en 'het 3e blok van Willem Rosen's weg tot Heenvliet toe genaamd Rosenhoek.'

### **Willem van der Zaanstraat**

Vernoemd naar Willem van der Zaan (1621-1669), Nederlands admiraal. In 1666 is hij kapitein op het schip de Beschermer deel te nemen aan de Vierdaagse Zeeslag (11-14 juni 1666), in het eskader van Cornelis Tromp. Op de tweede dag veroverd hij de Seven Oaks (ex- Zevenwolde). Hij zendt dat schip met een prijsbemanning naar Texel en omdat de Beschermer vrij zwaar beschadigd blijkt, keert hij om naar Hellevoetsluis. Hij doet mee aan de Tocht naar Chatham in 1667 op de Hollandia. Hij past in het cluster van de 'Zeeheldenwijk'.

## Willem- en Maryplein

Verwijst naar Koning Willem III en Mary II van Engeland, het koningspaar van de Glorious Revolution (1688). Zij vertrokken met hun vloot vanaf Hellevoetsluis voor de overtocht naar Engeland.

*De vloot van Willem III liggende te Hellevoetsluis op 28 oktober 1688, voor het vertrek naar Engeland op 11 november 1688. Collectie: Rijksmuseum.*



## Willem-Alexanderplaats

Vernoemd naar Koning Willem-Alexander, huidige koning van Nederland. Past bij koningshuisnamen.

## Willems Fopsstraat

Waarschijnlijk vernoemd naar vroegere polderbewoner van Nieuw-Helvoet. Het is onduidelijk wie hij precies is.

## Wingerd

Betekent druivenplant of klimrank. Onderdeel van het bomen- en plantencuster.

## Wisselslag

Verwijst naar de zwemslag wisselslag. Onderdeel van sportcluster.

## Witsandstraat

Verwijst volgens het Hellevoetse straatnamen boek van Klok naar Abraham Witsand. Hij was molenaar in de 18e eeuw. Hij speelde een belangrijke rol in de gemeenschap van Nieuwenhoorn.



## Witte de Withplein

Vernoemd naar Witte Corneliszoon de With (1599-1658), geboren in Nieuwenhoorn. Hij klom op van boerenzoon tot kajuitjongen en later viceadmiraal. Hij is een beroemde en beruchte vlootvoogd in de 17e eeuw, bekend van expedities tegen de Duinkerker kapers en de slag bij Duins. Hij was vlaggenkapitein bij de verovering van de Zilvervloot met Piet Hein in 1628. Hij past in het cluster van de 'Zeeheldenwijk'.

*Witte Cornelisz de With (1599-1658). Vice-admiraal van Holland en West-Friesland. Collectie: Rijksmuseum.*

## Wolterbeekstraat

Vernoemd naar Constantijn Johan Wolterbeek (1766-1846). Hij was een Nederlands viceadmiraal en directeur-generaal van de Marine. Hij was commandant van het fregat de Euridice en werd te Hellevoetsluis gestationeerd. Later werd hij bevorderd tot schout-bij-nacht. O.a. Hermanus Maurits Dibbetz, bekend van het Dibbetzplantsoen, diende onder Wolterbeek.

## Woordbouwerplein

Gelegen nabij het winkelcentrum de Struytsehoek en het Kanaal door Voorne. Op dit plein is wekelijks de markt te vinden op zaterdag. Het plein is vernoemd naar het boek 'De zoon van de Woordbouwer' geschreven door Hellevoetse auteur Frank Herzen. In het verhaal krijgt de jongen een kistje met letters mee. Iedere letter is het begin van een woord dat een essentieel begrip in zijn leven dekt. Op dit plein was toepasselijk genoeg lang de bibliotheek van Hellevoetsluis gevestigd.

## Wulpstraat

Vernoemd naar de wulp, een kustvogel met lange kromme snavel. Onderdeel van de 'Vogelbuurt' met de Gruttostraat en Sternstraat.

## Zalm

Verwijst naar de zalm, een vis die vroeger volop voorkwam in de Hollandse wateren. De naam sluit aan bij de vele visgerelateerde straatnamen in Hellevoetsluis.



## Zandpad

De naam verwijst naar een oud zandpad tussen de vesting Hellevoetsluis en Brielle, door Nieuwenhoorn. Veel van dit soort paden waren eeuwen geleden belangrijke wandel- en handelsroutes tussen dorpen en steden. In 1595 verleende de Staten van Holland toestemming om voor de aanleg van het pad het benodigde land te ontginnen.

*Zandpad in Nieuw-Helvoet. Collectie: Fortresse Holland.*

## Zeeasterstraat

Vernoemd naar de zeeaster, een zoutminnende plant die groeit op kwelders en schorren. De naam past binnen het cluster van planten die in de duinen groeien.

## Zeegat

Een zeegat is een opening van zee naar binnenwater, zoals een baai of een monding. Deze naam verwijst naar de ligging van Hellevoetsluis en haar rol als strategisch vertrekpunt naar de zee. Past bij het cluster water en waterbeweging.

## Zeeheldenpad

Verwijst naar belangrijke Nederlandse maritieme figuren vanaf de 17e eeuw, die een centrale rol speelden in de maritieme geschiedenis. De naam past bij het historische karakter van Hellevoetsluis als marinehaven. De naam refereert naar de cluster van de 'Zeeheldenwijk'.

## Zeekraal

Verwijst naar de plant zeekraal, die groeit op zoute en natte gronden. De naam benadrukt het zilte karakter van de omgeving en het nabijgelegen kustlandschap. De naam past binnen het cluster van planten die in de duinen groeien.

## Zeelt

Verwijst naar de vissoort zeelt, die leeft in rustig, zoet water. Deze naam past binnen de reeks straatnamen die naar vissen verwijzen.

## Zenit

Het zenit is het punt recht boven je aan de hemel. Onderdeel van de 'Heelalwijk'.

## Zeus

Vernoemd naar Zeus, de oppergod uit de Griekse mythologie. Past in de 'Godenwijk'.

## Zilverschoon

Verwijst naar de plant zilverschoon (*Potentilla anserina*), herkenbaar aan de zilverachtige onderkant van haar bladeren. De naam past binnen het cluster van planten die in de duinen groeien.

## Zoomweg

'Zoom' betekent de rand van een gebied. De naam verwijst waarschijnlijk naar de rand van de wijken die nabij de vesting zijn aangelegd.

## Zoutweide

De naam verwijst naar een middeleeuwse plek in de Oosthoek die toebehoorde aan de monniken van Ter Doest. Omstreeks 1200 kregen de monniken bezittingen in de Oosthoek. Hier ontstond een uithof met diverse woningen en een kerk. De begraafplaats daarvan is tijdens een uitgebreid archeologisch onderzoek in 1998 opgegraven op het terrein waar nu de wijk Ravense Hoek in Hellevoetsluis ligt. De cisterciënzermonniken van de abdij Ter Doest waren rond de 13e eeuw actief betrokken bij grootschalige zoutwinning (selnering).



## Zuiddijk

Verwijst naar de zuidelijke buitendijk van de polder Nieuw-Helvoet, die het dorp tegen het Haringvliet beschermde. Later vormde hier zich een gors, het Weergors.

*Gezicht op de Gevolgen van de Watersnoodramp vanaf de Zuiddijk. Tekening door Frans Spuijbroek. Collectie: Fortresse Holland.*

## Zuidfront

Een term uit de vestingbouw die duidt op de zuidelijke verdedigingslinie van een fortificatie. Deze naam past bij de straatnamen met vestingtermen zoals Ravelijn en Courtine.

## Zwartedijk

Historische naam voor een dijk onderdeel van de polder de Nieuwe Goote tussen de Noorddijk en de Naterse Dijk. Het zou kunnen dat deze dijk zo werd genoemd vanwege zijn donkere, natte veen- of klei-ondergrond.



A M de Jonglaan Aalbrecht van Beijerenstraat Abdijweide Abeel Abraham van der Hulststraat Acacia Achterdijk Achterdorp Aert van Nesstraat Affuitweg Afslag Albert Schweitzerlaan Alikruik Alver Ambachtsstraat Amnesty Internationallaan Ampèreweg Andersonweg Andromeda Anker Anton Geesinkstraat Aphrodite Apollo Appelgaarde Archeologenweide Ares Ariadne Asmusstraat Assumburgstraat Astroïden Atalanta Atletiekbaan Azalea Baars Bachstraat Barbeel Baron van Leydenstraat Bastion Beatrixplaats Beaufortweg Beelostraat Beethovenstraat Bellinkstraat Bernhardplaats Betjesweg Bettjens Hoekstraat Bever Bezaansmast Bijweg Bilderdijkhof Biroweg Blik Boegbeeld Boerseweg Bolwerk Bonseweg Boogschutter Boterkarn Boutweg Bouvignestraat Brabersweg Brailleweg Bramstag Branding Brasem Breeweg Bremstraat Brielsestraatweg Bruggehoofd Bryhoekstraat Buitendijkweide Burchtpad Burgemeester van der Jagtkade Cannenburchstraat Carrouselweg Chopinstraat Christiaan Huygensweg Christinaplaats Citroenvlinder Clausstraat Colenbranderstraat Componistenpad Connie Meijerstraat Cornelis van Kleiburgstraat Courteniusstraat Courtine Cricketpad Cronus Cruisjenhoekstraat Culhemiusstraat Cumulus Dag Hammarskjöldlaan Daltonweg Daniël Willemsstraat Darwinweg Das de Balder de Berk de Bonaire de Brabant de Brinio de Buffel de Curaçao de Eik de Els de Friso de Gruno de Hydra de Iep de Linde de Marnix de Nautilus de Sprong de van Galen de Windhond de Zicht Debussystraat Dennenspanner Dibbetzplantsoen Dierenriem Dijkplein Dijkweg Discuspad Distelstraat Dokweg Donjonweide Dorpsstraat Dorpsweg Dorpswegel Draaikolk Dreef Duindijk Duindoornstraat Duinweg Dukaatvlinder Dukdalf Dwarsweg Ebstream Eekhoorn Egelantier Ehrensteinstraat Einsteinweg Esdoornlaan Esplanade Etudestraat Evertsenplein Fazantenlaan Fermatestraat Fint Fokkemast Forel Fuikhoren Gaarweg Gallasplein Garnaal Geep Geldweg Gentiaan Gerard van der Dussenstraat Getijstroom Glacisweg Glasblazer Golfslag Gootseweg Gorslaan Gorzenpad Goudesteinstraat Grasweg Gravenweide Groesbeekstraat Grondel Gruttostraat Haagwinde Hackfortstraat Haerlemmerstraat Handbalpad Händelstraat Handlog Haring Haringvlietweg Hazelaar Heer van Borselenweide Heer van Voorneweide Heeswijkstraat Hein Ewoutsstraat Heliushaven Hellevoetse Achterweg Helmstraat Hendrik Boogaardstraat Henri Dunantlaan Hercules Herman Heijermansstraat Hermelijn Hermes het Want Hockeypad Hofwijckstraat Honkbalpad Hoofdrechtstraat Hooischelf Hoonaartstraat Hoornwerkstraat Hopperweg Hordenpad Ikkerseweg Industriehaven Irenepplaats Isaäc da Costastraat Isaäc Sweersstraat Jachthoorn Jachthoornpad Jacob Catsstraat Jacob van Heemskerkstraat Jacob van Lennep Jacq Perkstraat Jan Blankenstraat Jan Capteinstaat Jan Geelstraat Jan Greshoffstraat Jan van Brakelpad Jan van Gelderstraat Jan van Speykstraat Jasmijn Joost van den Vondellaan Jordenspad Judopad Julianastraat Kamperfoelie Kanaalweg Oostzijde Kanaalweg Westzijde Karel de Stoutestraat Karper Kastanjelaan Kasteelpad Kea Boumanstraat Kerkhoekstraat Kerkstraat Kersengaarde Kickersbloem Klaverruiter Kleiweg Klokkenweide Kloosterweg Kluutstraat Koedijk Kokkel Komeet Kompas Konijn Koninginnelaan Koningskade Kooilaan Koolwitje Koperslager Koperslagerplein Korenaar Korenschoof Korfbalpad Korteweg Kosmos Kouwenoordseweg Laaijkreekseweg Lagelandseweg Lamarrweg Lamprei Landhoofd Langemeetstraat Langeweg Largostraat Larix Leeuw Legatostraat Liguster Lijsterbes Loevesteinstraat Lunenburgstraat Maagd Maarten Trompstraat Machteldstraat Majeurstraat Maltaweide Mandenmaker Mantelschelp Marathonweg Marcondostraat Marconiweg Margrietplaats Marmot Marshallaan Marter Martin Luther Kinglaan Martinuspad Mauritsplaats Max Euwestraat Meerpaal Meeuwenlaan Meidoornstraat Melkweg Menkemaborgstraat Menuetstraat Meteoriet Michiel de Ruyterstraat Middelhoekstraat Middellantweide Middelweg Minerva Moeder Teresalaan Moerbeigaarde Molbord Molendijk Molenstraat Molenweg Monnikweide Montanusstraat Montfoortstraat Morgen Stont Moriaanseweg Oost en West Mossel Mosterdijk Mozartstraat Muider slotpad Multatullistraat Máximastraat Nelson Mandelalaan Nereus Nicolaas Beetsstraat Nicolaas Verschoorstraat Nieuwe Zeedijk Nieuwlandstraat Nijenrodestraat Nijverheidsweg Nimbus Noorddijk Noordhoren Noordse Molenweg Octaafstraat Oever Olympus Oost-Barrièrestraat Oostdijk Oosthoekweide Oostkade Oostzanddijk Opzoomerlaan Oranjetip Orion P A de Genestetlaan P C de Vinckstraat P C Hooftstraat Palissade Papenweide Parkweg Parnassialaan Pascalweg Pauwoog Penhoren Peperstraat Perryweg Philips van Almondestraat Piet Heynstraat Pieter Floriszpad Pieter Postplein Pieter Poststraat Pijlstaart Plaggenweide Plataanlaan Plattendijk Plein Fort Haerlem Ploegschaar Pluvierhof Poelmanstraat Polaris Pomona Poseidon Postwagen Potgieterstraat Preludestraat President Paterstraat Prunus Quacksedijk Ram Rangeerlok Rappardstraat Ravelijstraat Ravenseweg Redoute Reede Remise Repel Rie Mastenbroekplein Rietgansstraat Rietvoorn Rijksstraatweg Ring Rode Kruislaan Rog Rondostraat Roosenhoeklaan Rooseveltlaan Roterij Rugbypad Römerstraat Sacharovlaan Schaalhoren Schans Schar Schelpenpad Schenkeldijk Schietlood Scholeksterstraat Schoolslag Schoolstraat Schorpioen Schrijnwerker Schröderstraat Schudegge Selene Sering Simon Zwaanpad Singravenstraat Sleedoorn Sliklandseweg Slop Sluisweg Smalspoor Smithilseweg Smitsweg Sneeuwbal Snethlagestraat Snoek Softbalpad Sonatestraat Spandonkstraat Spiering Spoelhoren Spoorbaan Sportlaan Staringhof Stationsplein Steenbok Steenhoekstraat Steenhouwer Steiger Steijaartlaan Stephensonweg Sterkenburglaan Sternstraat Stoofweg Stormweg Strandgaper Stratosfeer Stredam Stroming Struytse Hoeck Struytse Zeedijk Tapijtschelp Tenellalaan Tennispad Ter Doestweide Terwogtstraat Theo Kwantenstraat Thomas Vluhstraat Tiendweide Tienkamp Tijnstraat Timmer Werf Tinnegieter Tollenshof Tolweg Tolweg West Tong Traverse Triathlonweg Turfweide Tussenweg Tweelingen Twickelstraat Uithofweide Uniceflaan Vaargeul Valentijn Klotzstraat Valettaweide van 't Woutstraat van Assendelftpad van den Boschlaan Van IJsendoornstraat van Leeuwenhoekweg van Volkomstraat Varenstraat Veeckensstraat Veenweide Veerweg Verdijkstraat Verlengde Lagelandseweg Verlengde Oudejaarseweg Vierasser Vingerlingseweg Visserstraat Vivaldistraat Vlasakkerlaan Vlasakkerplein Vlaswiek Vliedbergstraat Vlier Vliet Vlinderslag Vloedlijn Volantestraat Voltaweg Voornsestraat Voorvorseweg Voorweg Vuurdoorn Vuurvlinder Walstraat Wanmolen Waterlinze Waterman Waterpoortstraat Wee Weneestraat Weegschaal Welhoekstraat Welleweg Werfhoekweg West-Barrièrestraat Westdijk Westhilstraat Westkade Westzanddijk Wetering Wezel Wijting Wilgenpad Wilhelminastraat Willem Crijnszestraat Willem Joseph van Ghenstraat Willem Rosenweg Willem van der Zaanstraat Willem- en Maryplein Willem-Alexanderplaats Willems Popsstraat Wingerd Wisselslag Witsandstraat Witte de Withplein Wolterbeekstraat Wordbouwerplein Wulpstraat Zalm Zandpad Zeeasterstraat Zeegat Zeeheldenpad Zeekraal Zeelt Zenit Zeus Zilver schoon Zoomweg Zoutweide Zuiddijk Zuidfront Zwartedijk **Een uitgave van Fortresse Holland 2026 - [www.fortresseholland.nl](http://www.fortresseholland.nl)**